

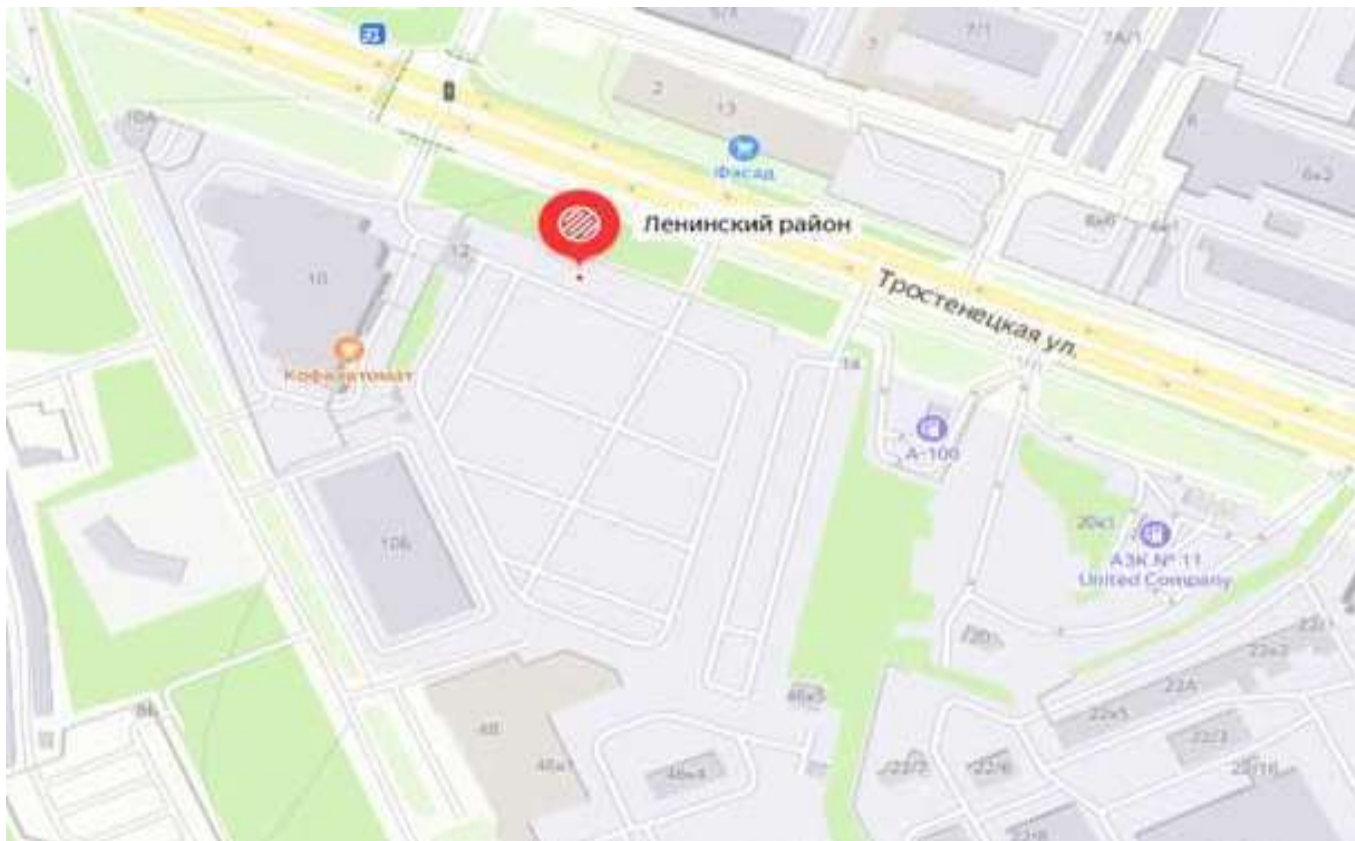


**Инвестиционные участки,
размещенные на информационном
ресурсе «Бизнес портал Минска»**

ЛЕНИНСКИЙ РАЙОН ГОРОДА МИНСКА

Градостроительный проект детального планирования производственной зоны (13ПЗ) в границах просп. Партизанский - 2-е транспортное кольцо - 27ЛР2 - Первое кольцо.

Земельный участок для размещения производственного объекта по ул. Тростенецкой (№4.20 по ПДП). Площадь 1,12 га

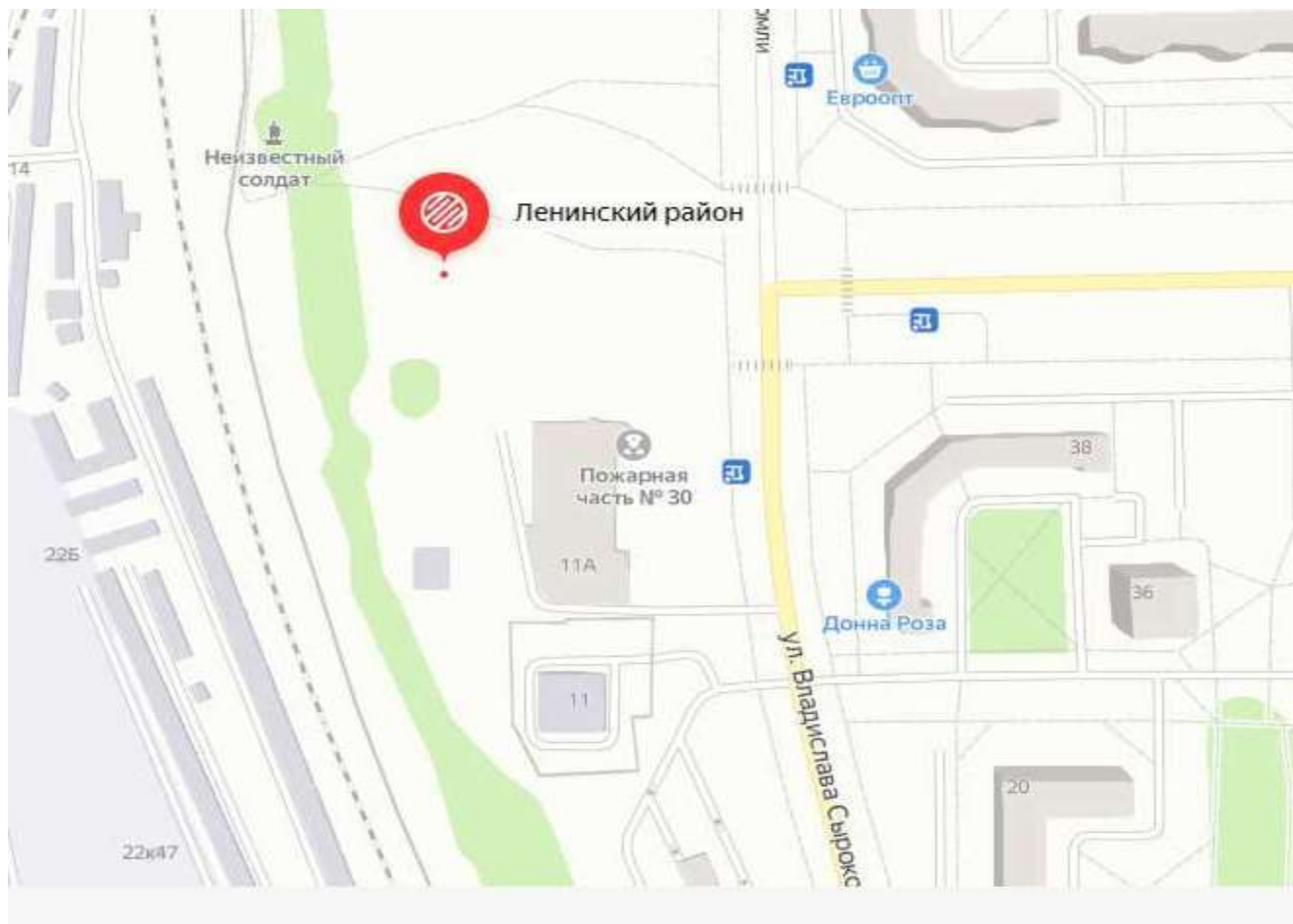


Градостроительный проект детального планирования производственной зоны (13ПЗ) в границах просп. Партизанский - 2-е транспортное кольцо - 27ЛР2 - Первое кольцо.

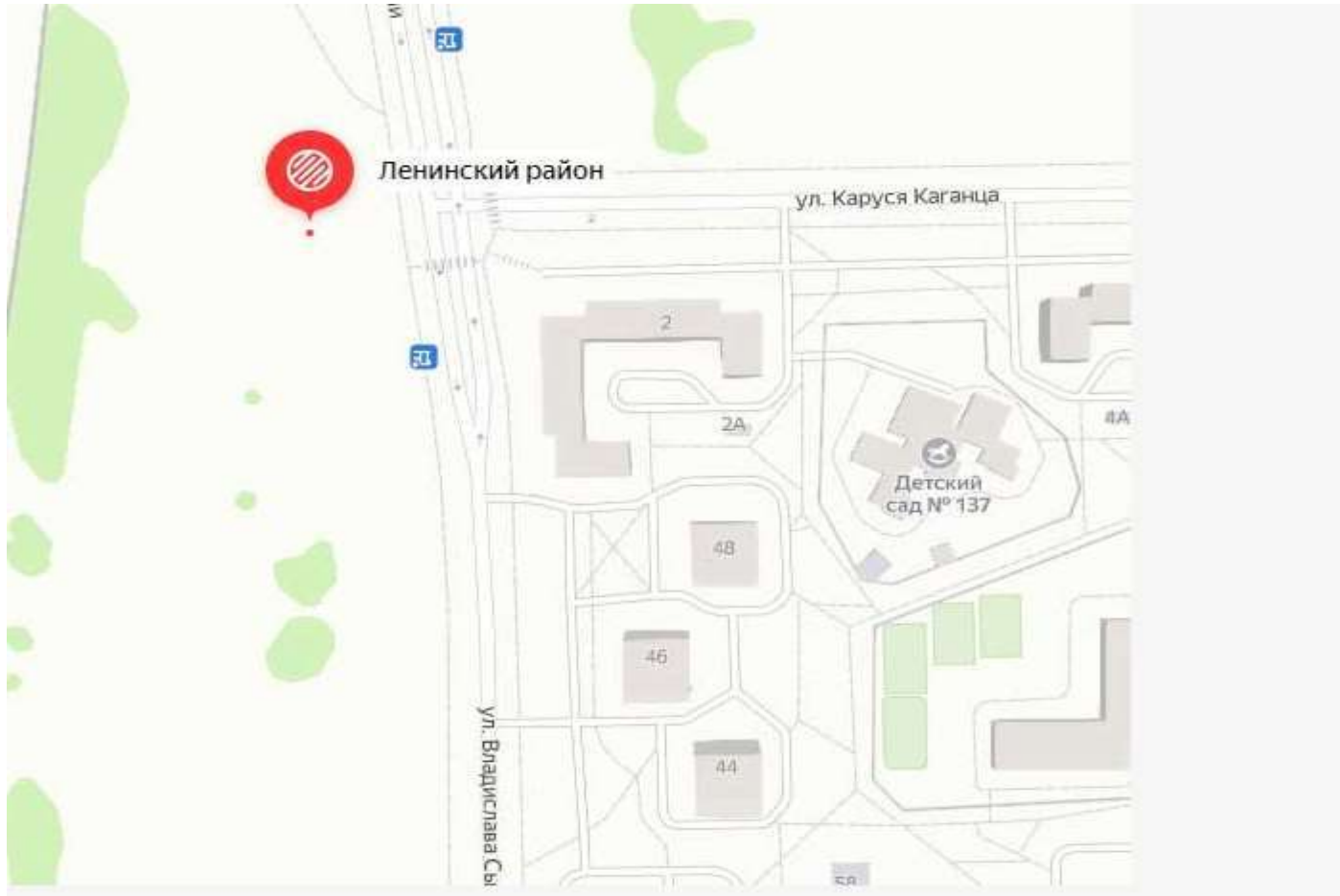
Земельный участок для размещения производственного объекта по ул. Тростенецкой (№ 4.7 по ПДП). Площадь 1,2 га



Градостроительный проект детального планирования «Внесение изменений в градостроительный проект жилого района «Лошица».
Земельный участок для размещения объекта автосервиса по ул. Сырокомли (№ 59.8 по ПДП), площадь 0,15 га



Градостроительный проект детального планирования «Внесение изменений в градостроительный проект жилого района «Лошица».
Земельный участок для размещения объекта торговли и общепита с многоуровневой автостоянкой (№59.5 по ПДП). Площадь 0,96 га

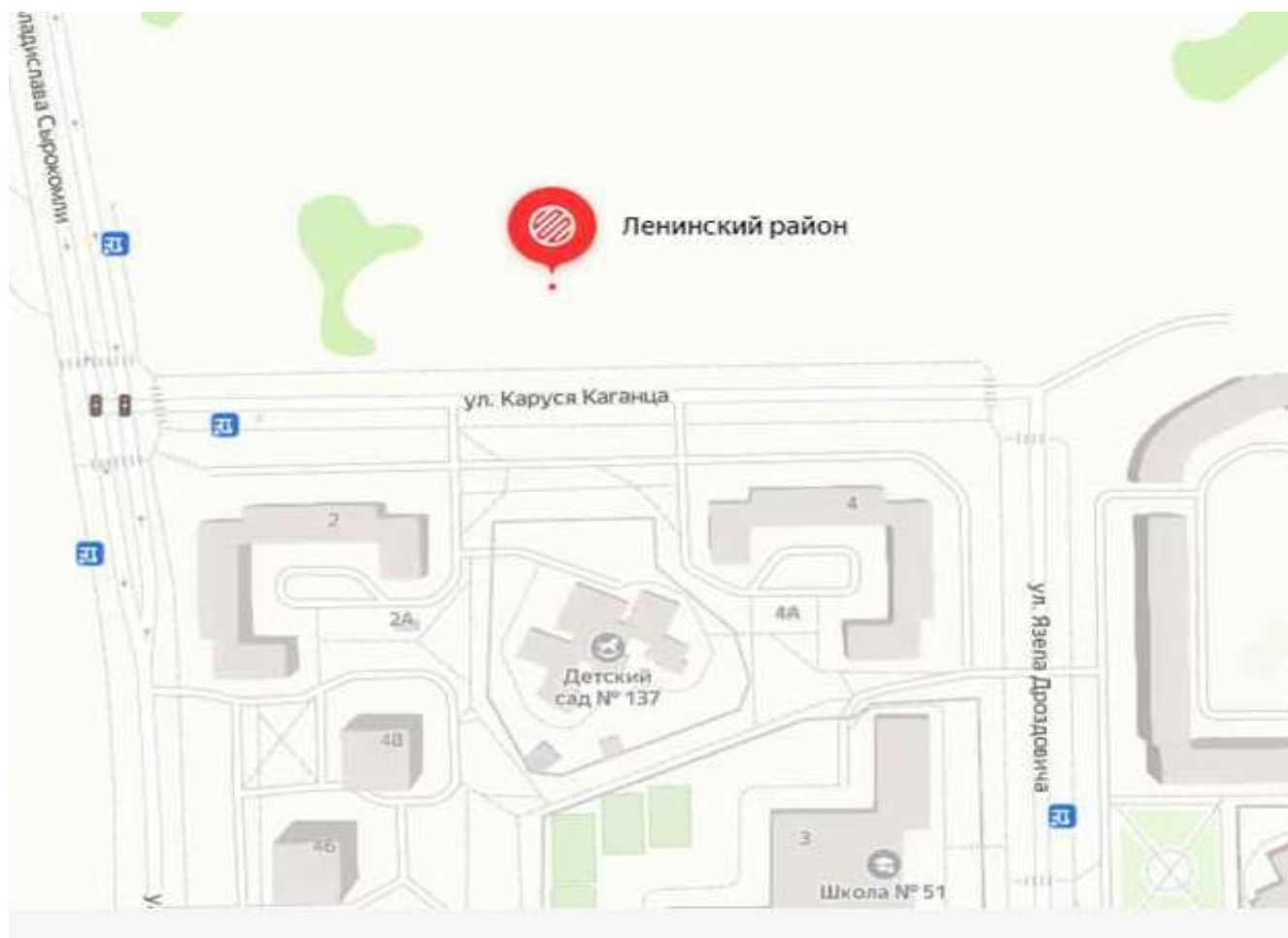


нт 5

Градостроительный проект детального планирования «Внесение изменений в градостроительный проект жилого района «Лошица».

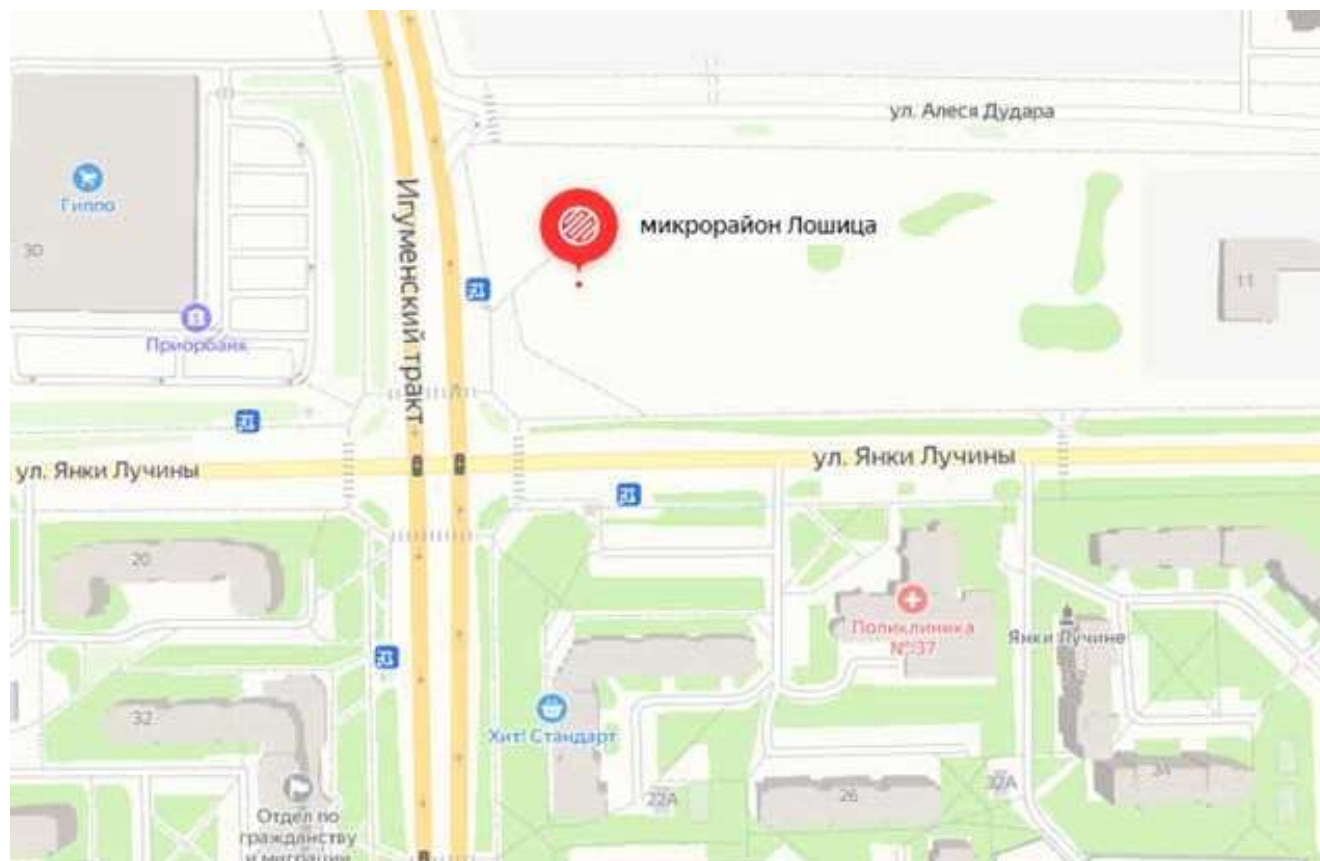
Земельный участок для строительства физкультурно-оздоровительного комплекса (№60.3 по ПДП).

Площадь (ориентировочно) - 0,8 га

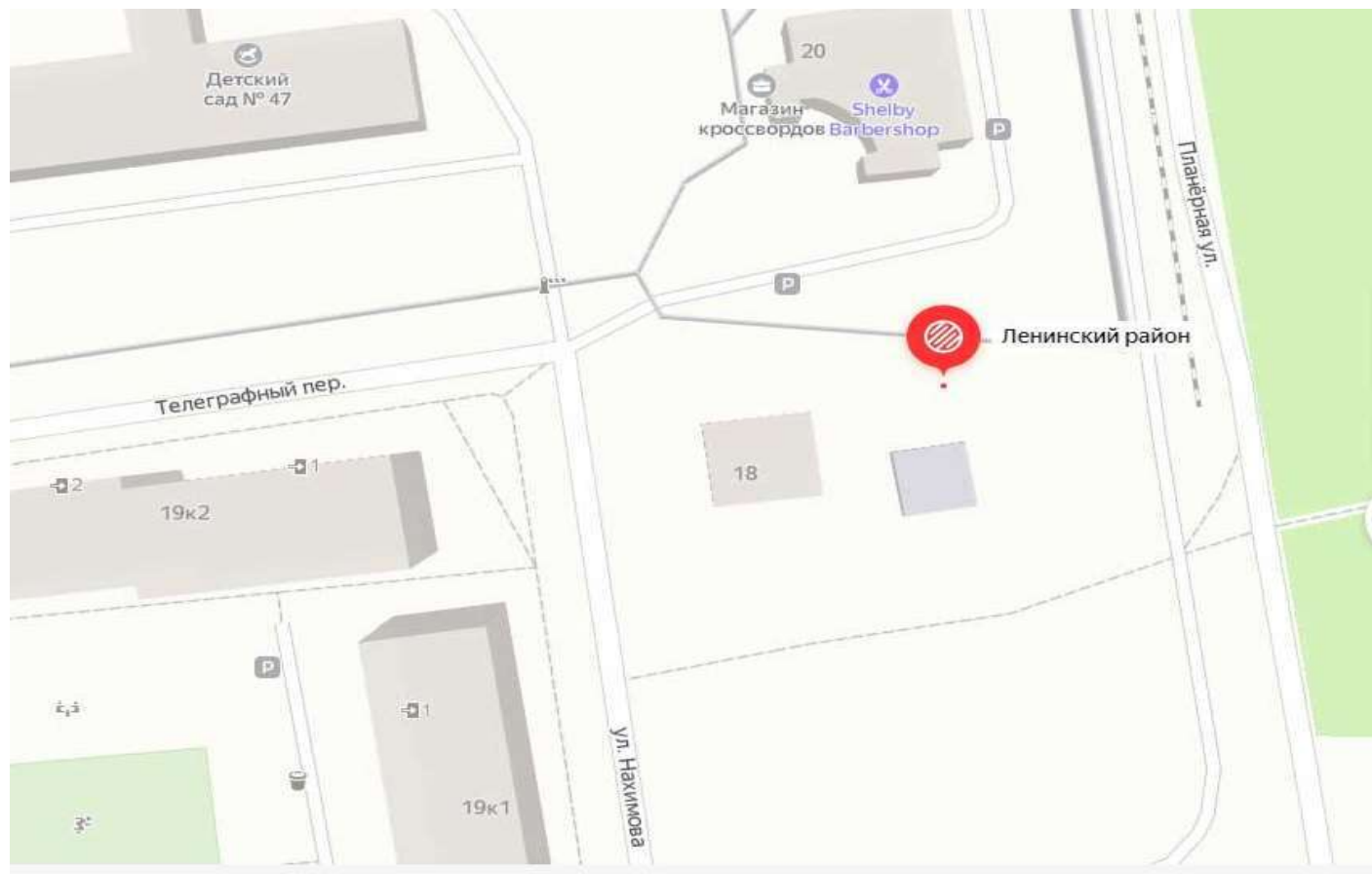


Участки № 36.1 и № 36.2 по экспликации Градостроительного проекта детального планирования «Внесение изменений в градостроительный проект жилого района «Лошица».

Земельные участки для размещения объектов административно-делового и общественного назначения по ул. Я.Лучины. Площадь 0,83 га и 0,98 га

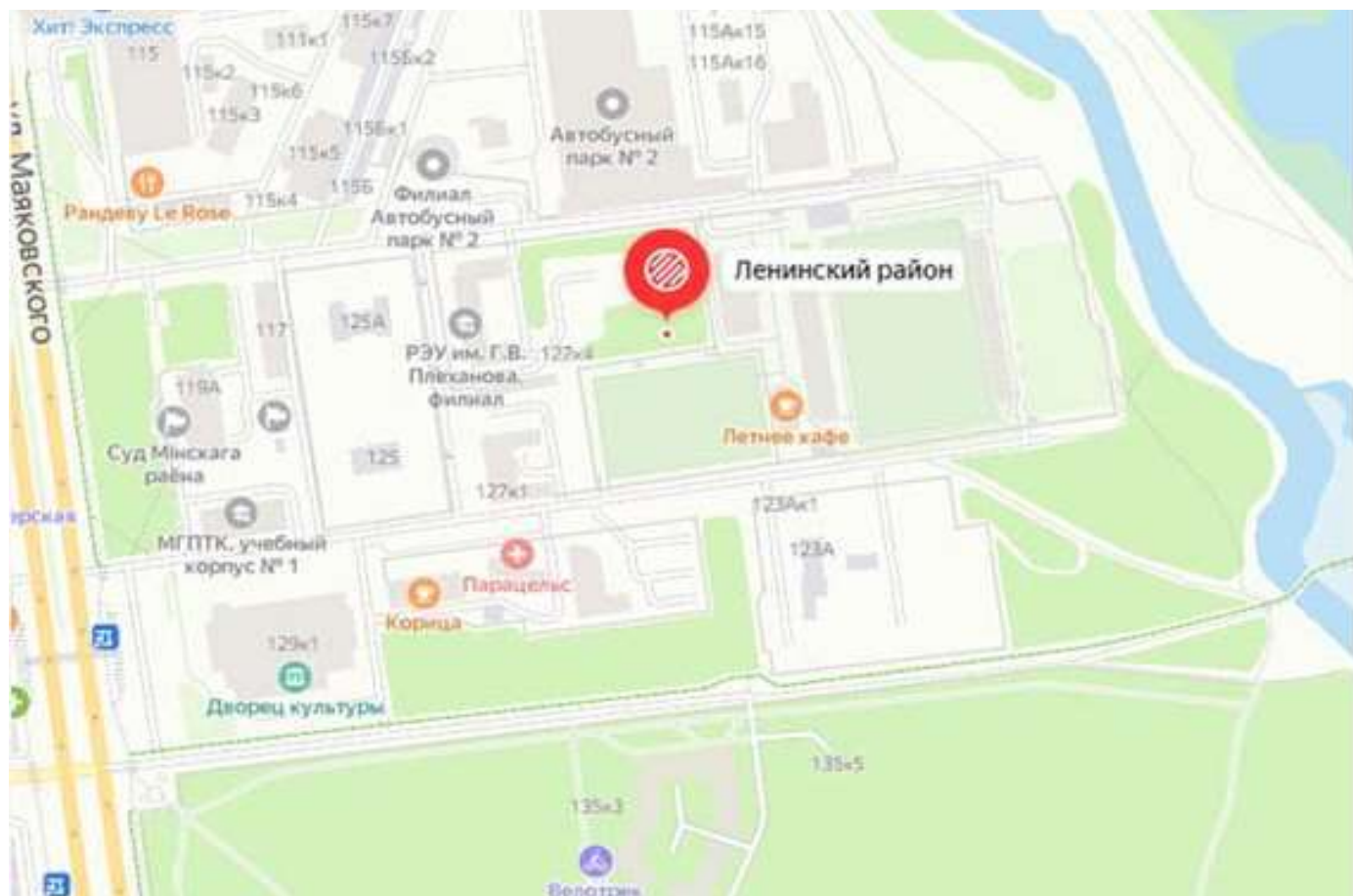


Градостроительный проект детального планирования жилой застройки в границах Партизанский - западная граница 87 ЛР 2 - ж/д «Минск-Москва. Земельный участок для строительства административного здания (квартал Д, № 8 по экспликации детального плана). Площадь (ориентировочно) - 0,3 га



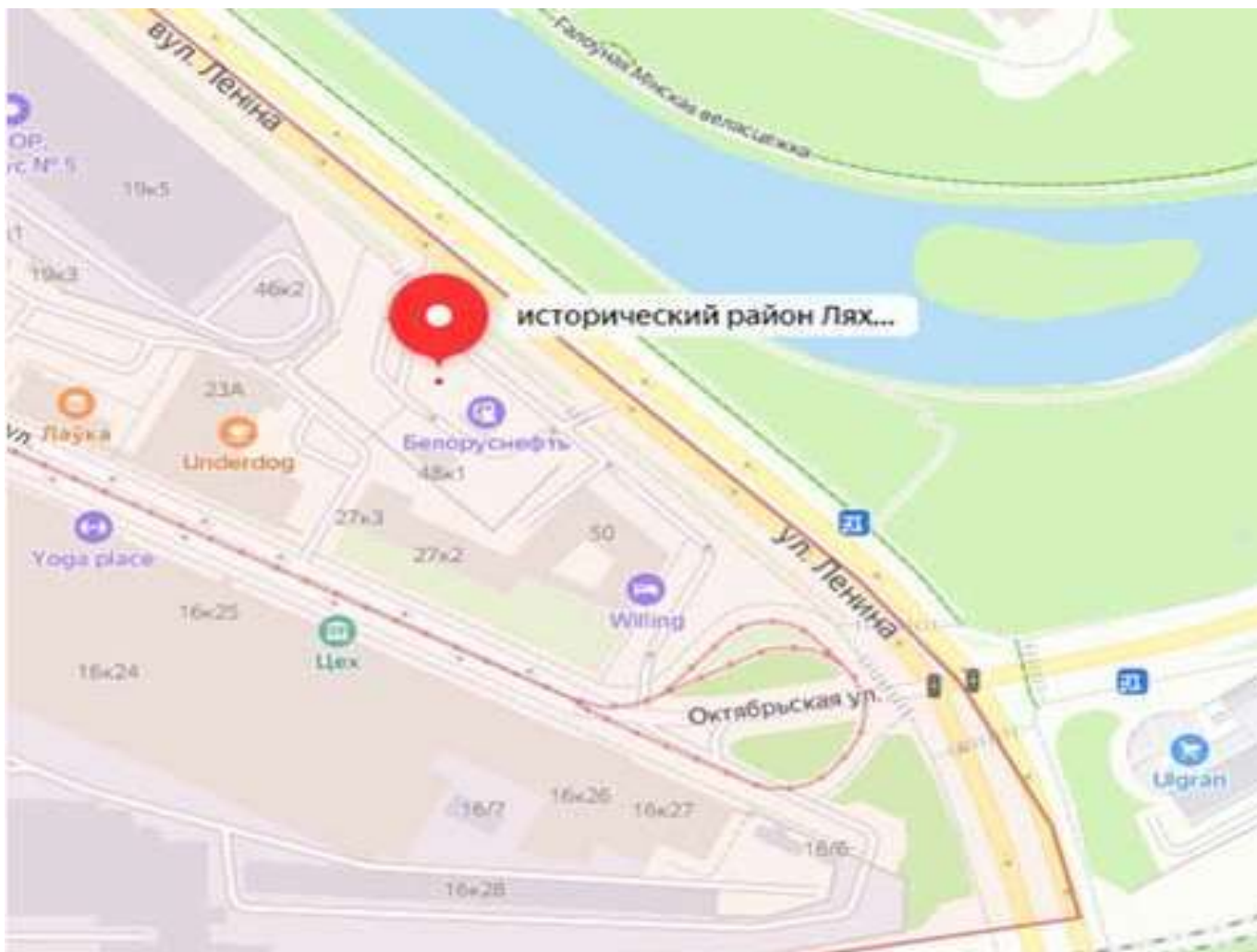
Градостроительный проект детального планирования территории в границах ул. Маяковского-ул. Денисовская-пер. Денисовский-граница ландшафтно-рекреационной зоны 158ЛР.

Земельный участок для строительства многофункционального спортивного центра с подземно-надземным гаражом-стоянкой на 50 машино-мест в районе ул. Маяковского, 127 (поз. 102 по ПДП). Площадь ориентировочно - 0,9 га

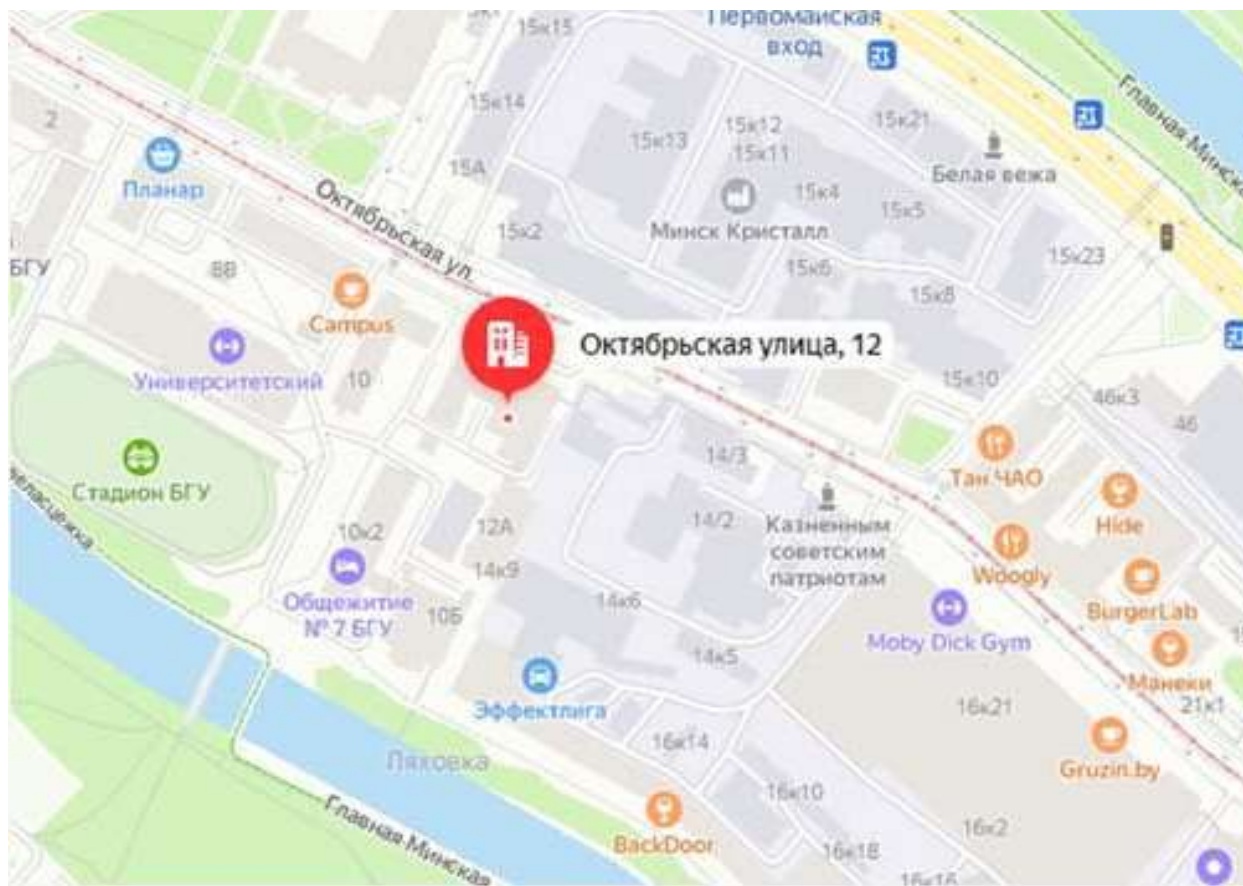


Градостроительный проект детального планирования территории в границах ул.Ульновской - ул.Ленина - ж/д «Минск-Москва»-граница ЛР25.

Земельный участок для строительства административного здания по ул. Ленина (поз. 11 по экспликации детального плана). Площадь 0,3 га.

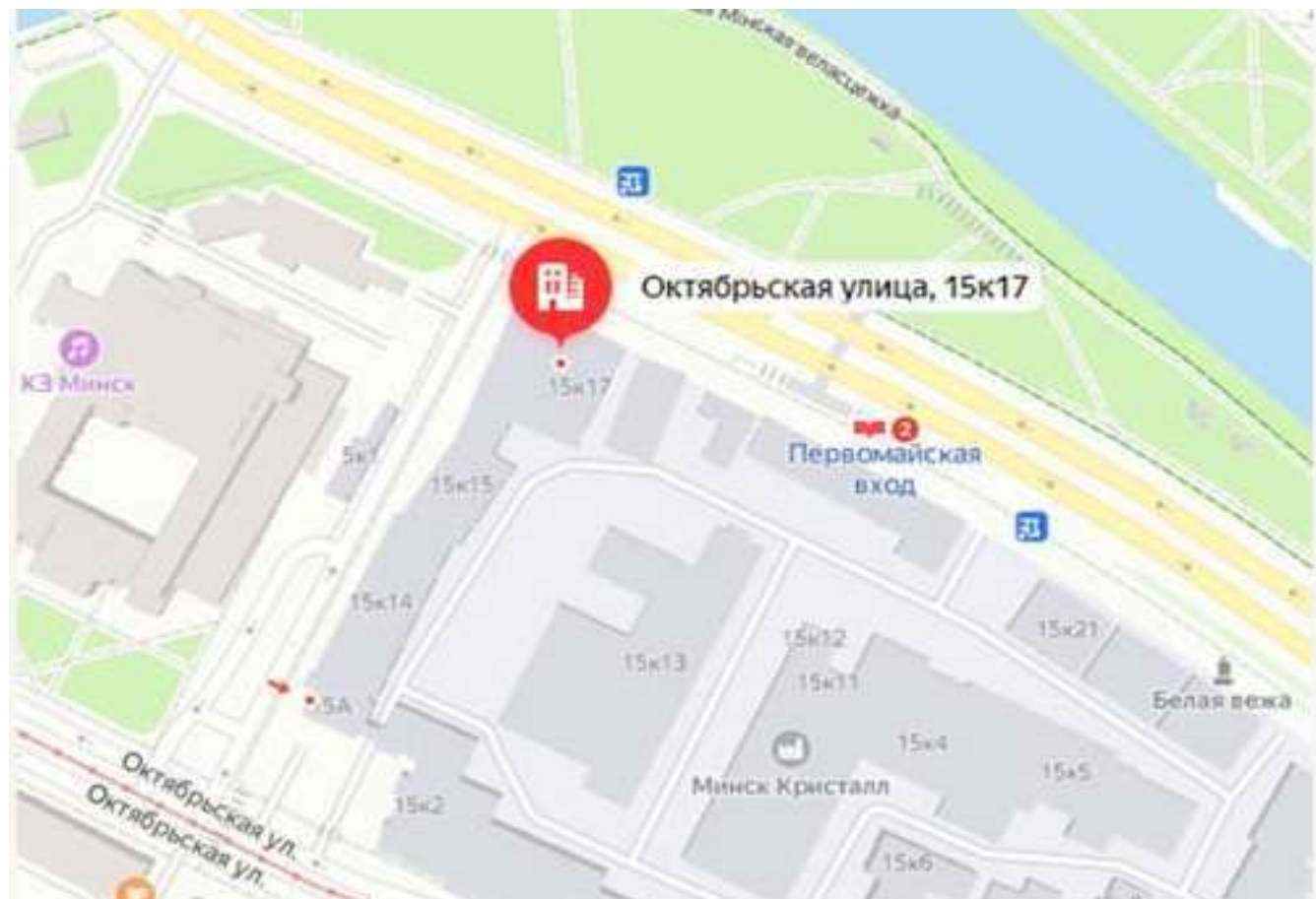


Градостроительный проект детального планирования территории в границах ул.Ульновской-ул.Ленина - ж/д «Минск-Москва»-граница ЛР25 (ул.Октябрьская).
Земельный участок для размещения многофункционального комплекса (поз. 18 по экспликации детального плана). Площадь 0,61 га.



Градостроительный проект детального планирования территории в границах ул.Ульновской - ул.Ленина - ж/д «Минск - Москва» - граница ЛР25 (ул.Октябрьская).

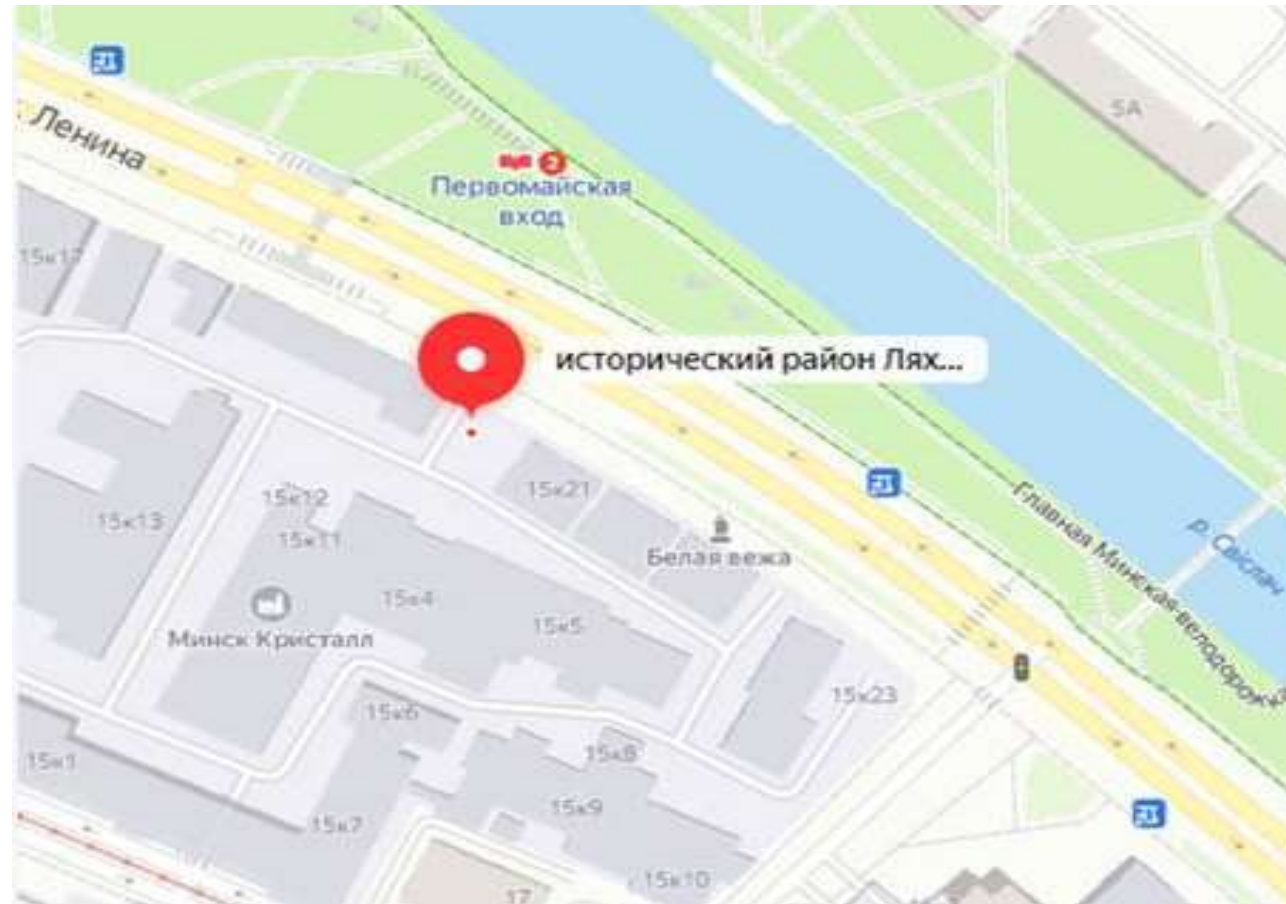
Земельный участок для строительства паркинга на 640 машино-мест с сопутствующими торгово-общественными объектами (поз. 3 по экспликации детального плана). Площадь 0, 53 га



Градостроительный проект детального планирования территории в границах ул.Ульновской -ул.Ленина - ж/д «Минск-Москва» - граница ЛР25 (ул.Октябрьская).

Земельный участок для строительства объекта административно-делового назначения с общественными объектами (поз. 6 по экспликации детального плана).

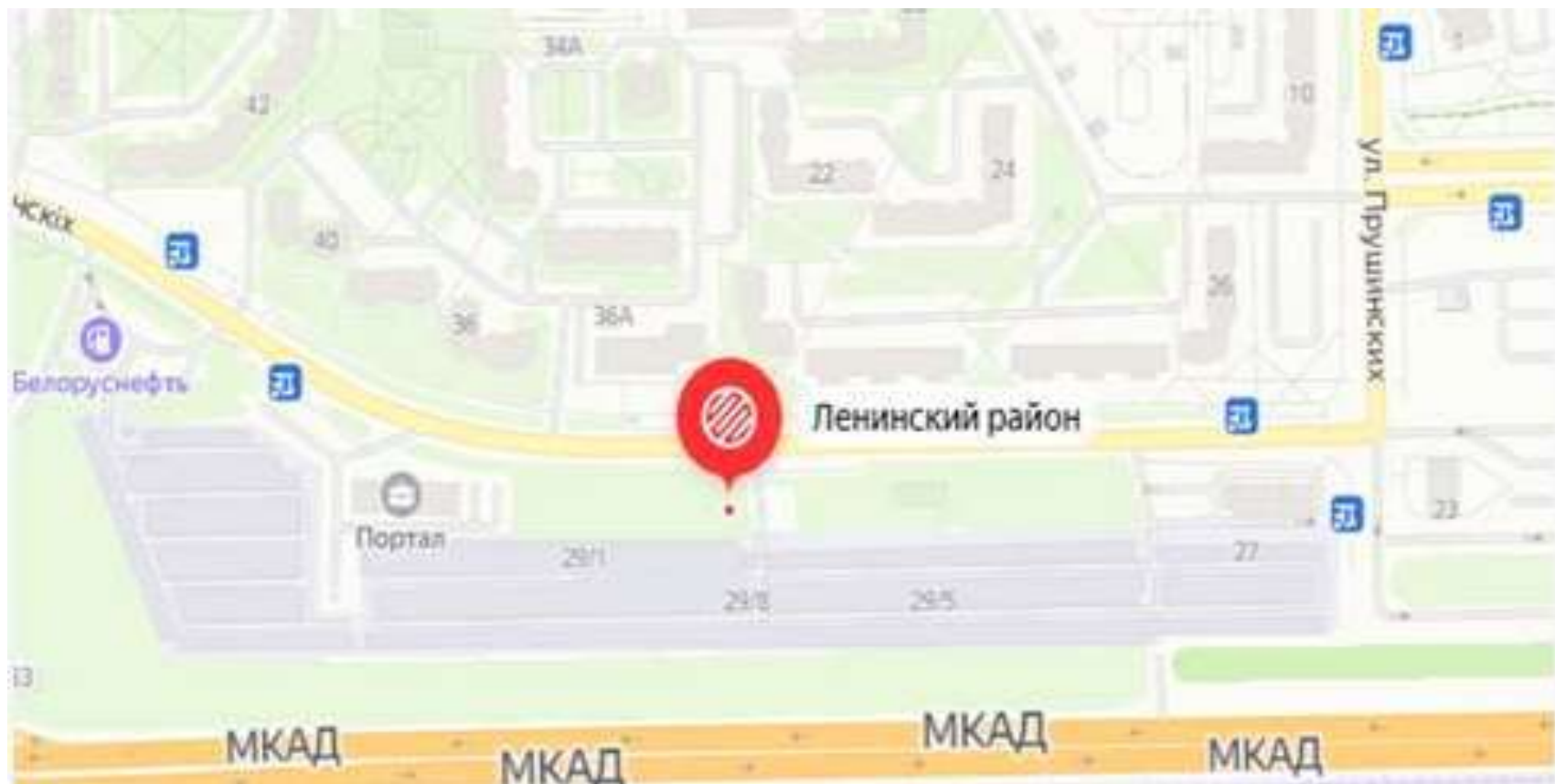
Площадь 0, 56 га



Градостроительный проект детального планирования территории «Внесение изменений в градостроительный проект жилого района «Лошица».
Земельный участок для строительства многоуровневой автостоянки с объектами обслуживания по ул. Прушинских (вдоль МКАД)
(№ 51.4 по экспликации детального плана).



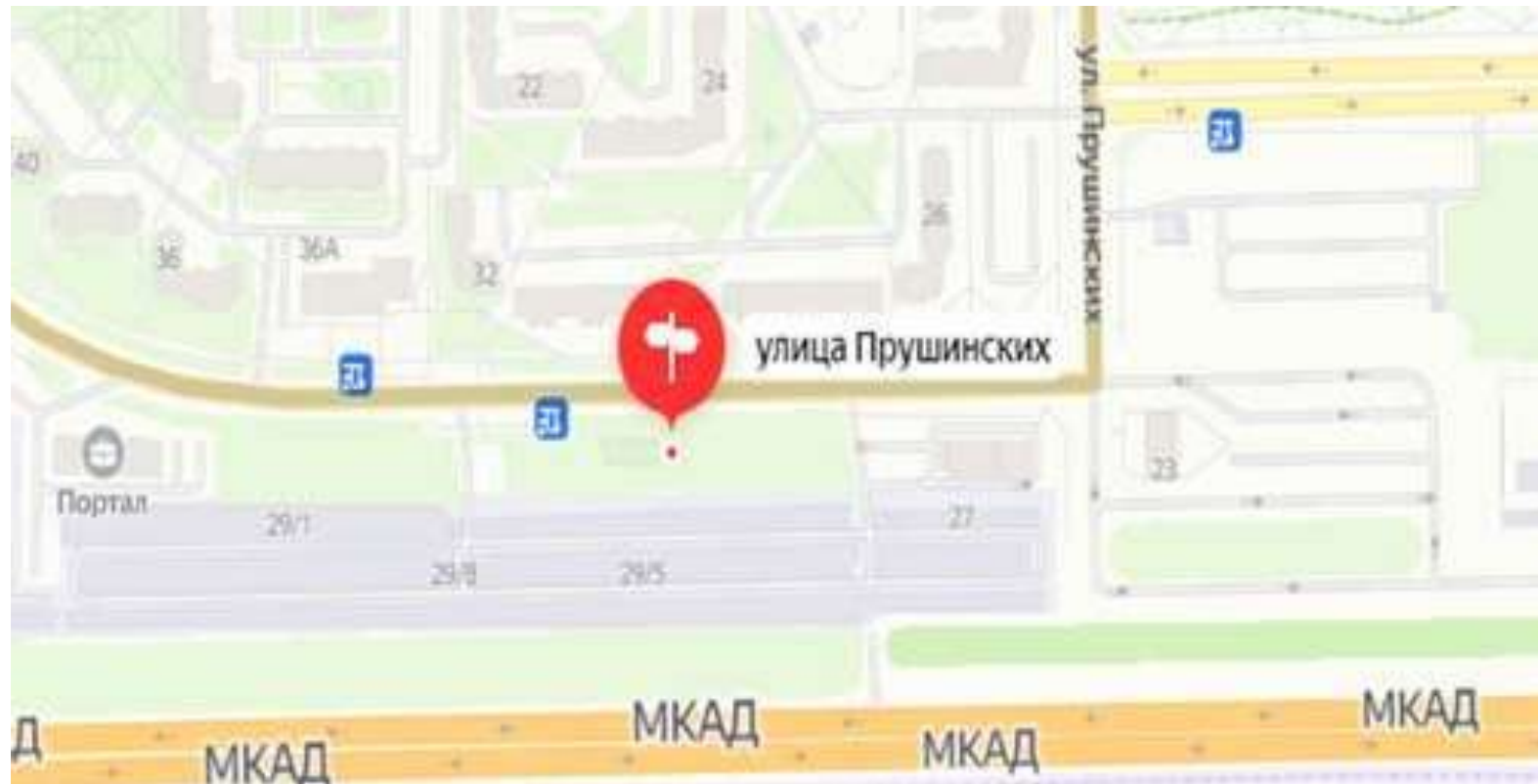
Градостроительный проект детального планирования «Внесение изменений в градостроительный проект жилого района «Лошица».
Земельный участок для строительства многоуровневой автостоянки с объектами обслуживания по ул. Прушинских (вдоль МКАД) № 51.5 по экспликации детального плана.
Площадь (ориентировочно) - 1 га



Градостроительный проект детального планирования «Внесение изменений в градостроительный проект жилого района «Лошица».

Земельный участок для строительства Многоуровневая автостоянка с объектами обслуживания по ул. Прушинских (вдоль МКАД) (№ 51.6 по экспликации детального плана).

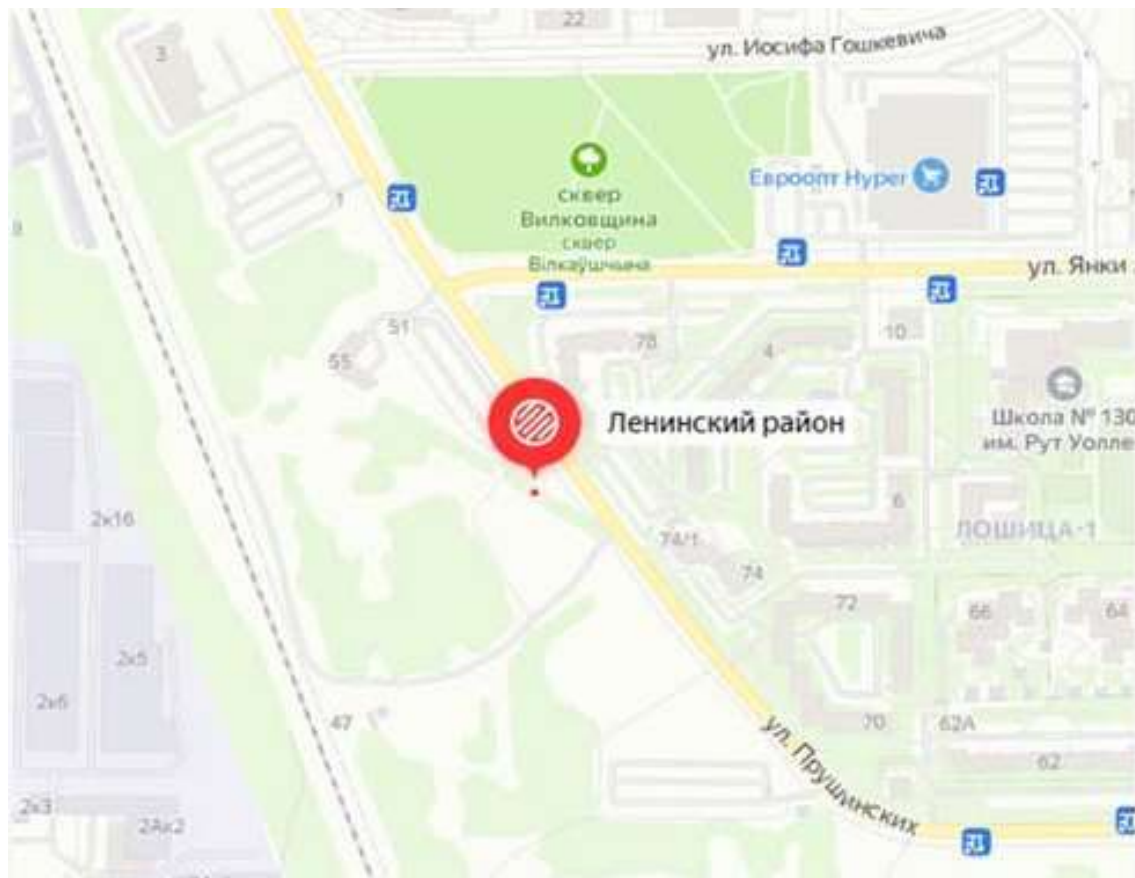
Площадь (ориентировочно) - 0,55 га



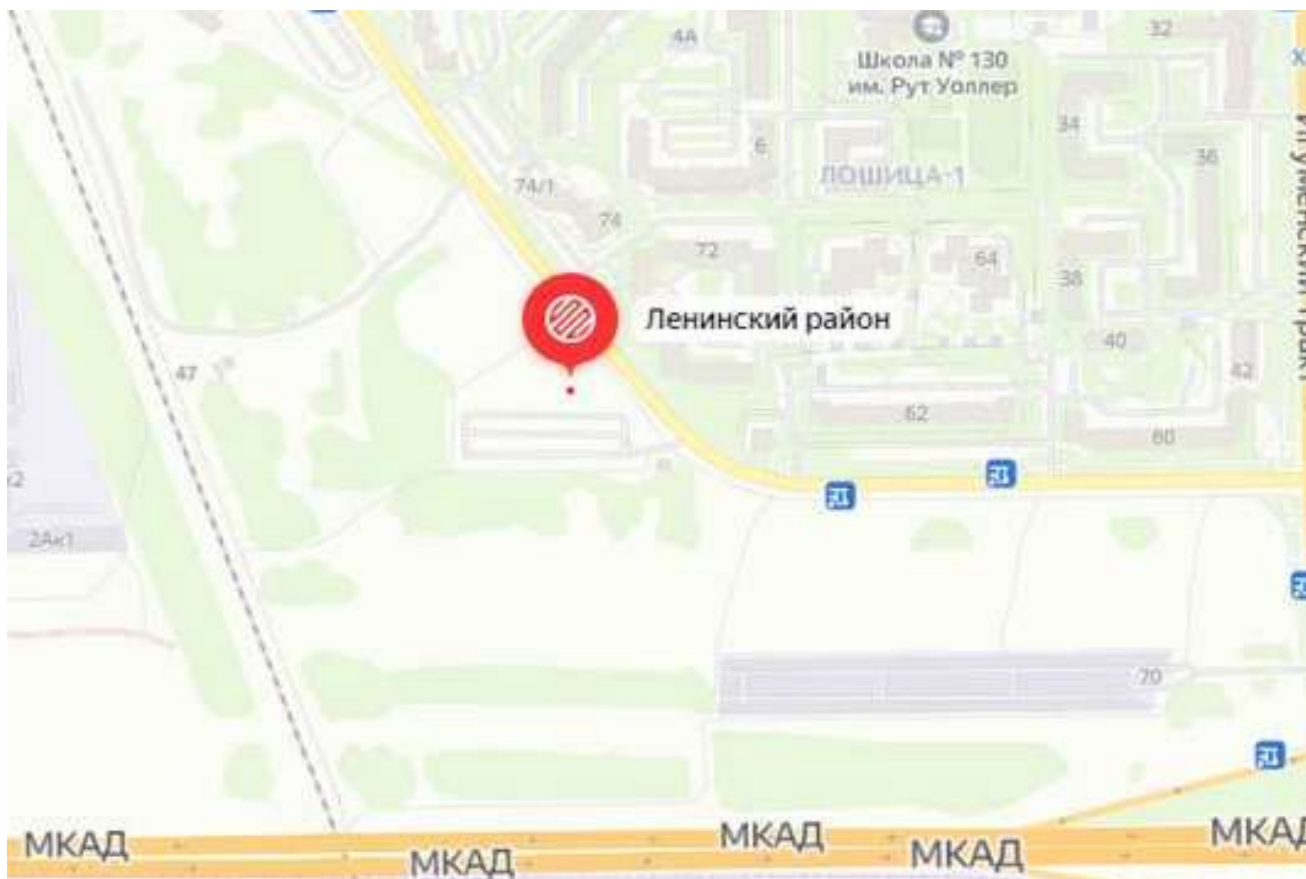
Градостроительный проект детального планирования «Внесение изменений в градостроительный проект жилого района «Лошица».
Земельный участок для строительства многоуровневой автостоянки с объектами обслуживания по ул. Сырокомли (№ 58.4 по экспликации детального плана).
Площадь (ориентировочно) - 0,5 га



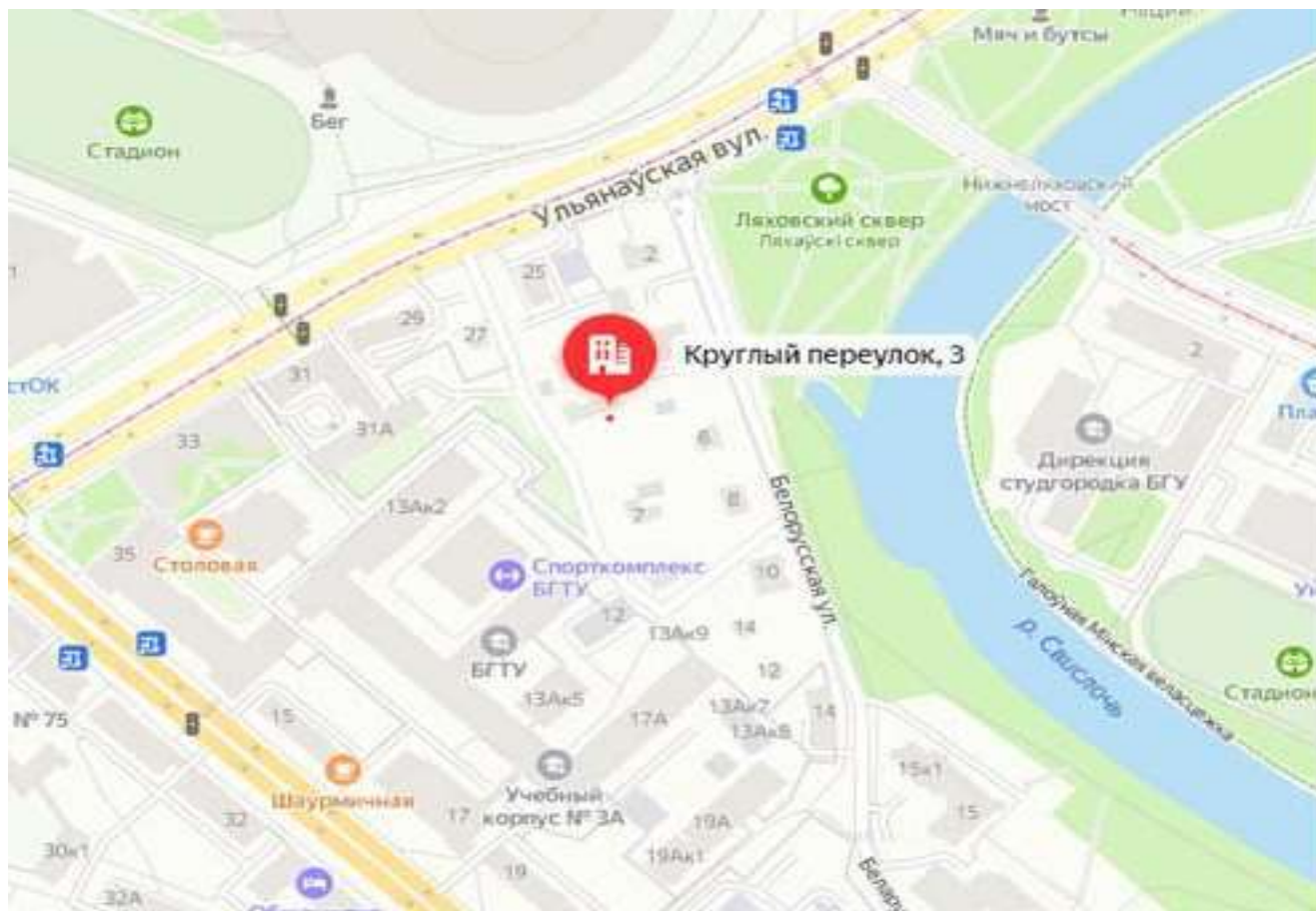
Градостроительный проект детального планирования «Внесение изменений в градостроительный проект жилого района «Лошица».
Земельный участок для строительства многоуровневой автостоянки с объектами обслуживания по ул. Сырокомли (№ 58.5 по экспликации детального плана).
Площадь (ориентировочно) - 0,5 га



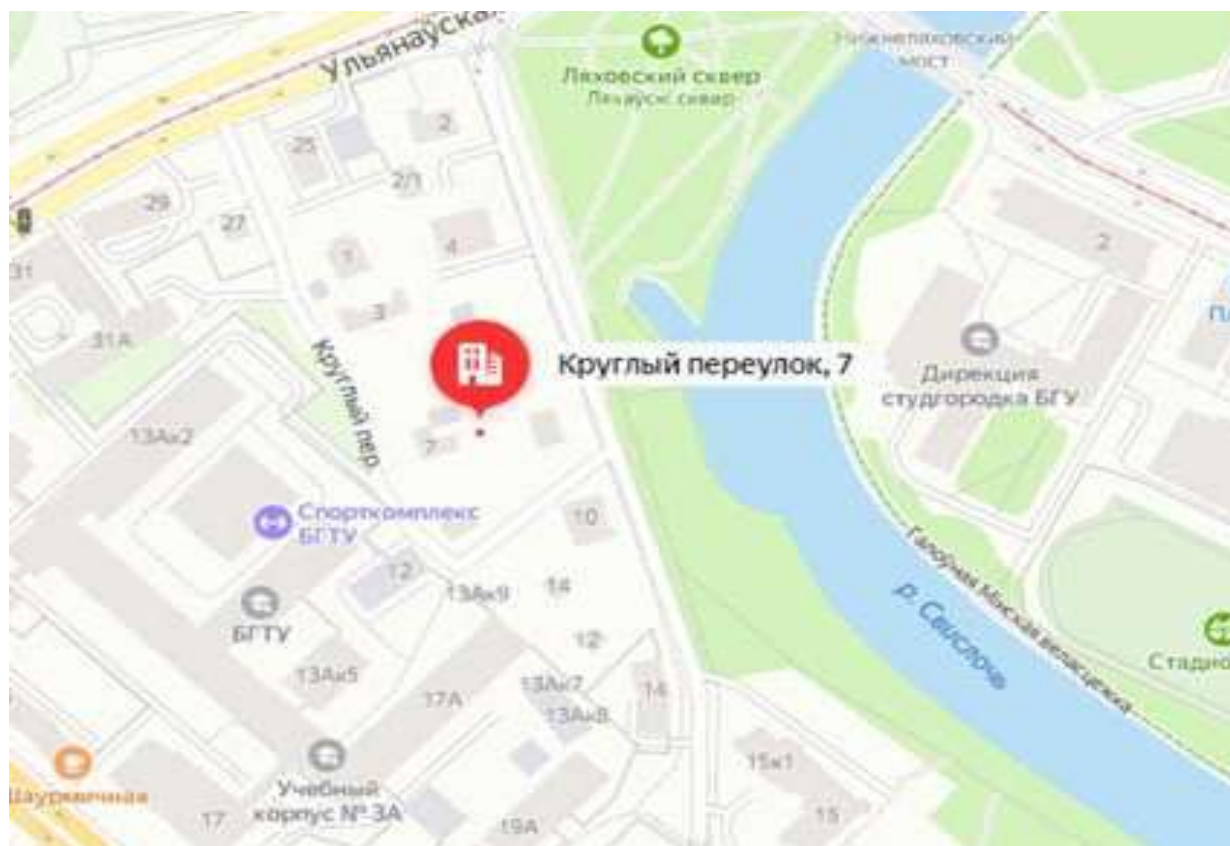
Градостроительный проект детального планирования «Внесение изменений в градостроительный проект жилого района «Лошица».
Земельный участок для строительства Многоуровневая автостоянка с объектами обслуживания по ул. Сырокомли (№ 58.7 по экспликации детального плана). Площадь (ориентировочно) - 0,9 га



Градостроительный проект детального планирования в границах
ул. Ульяновской - р. Свислочь - ж/д «Минск-Борисов» - ул. Свердлова.
Земельный участок для размещения объекта общественного назначения по
ул. Белорусской (№ 36 по экспликации детального плана).
Площадь (ориентировочно) - 0,7 га



Градостроительный проект детального планирования в границах
ул. Ульяновской - р. Свислочь - ж/д «Минск-Борисов» - ул. Свердлова.
Земельный участок для размещения объекта общественного назначения по
ул. Белорусской (№ 37 по экспликации детального плана).
Площадь (ориентировочно) - 0,7 га

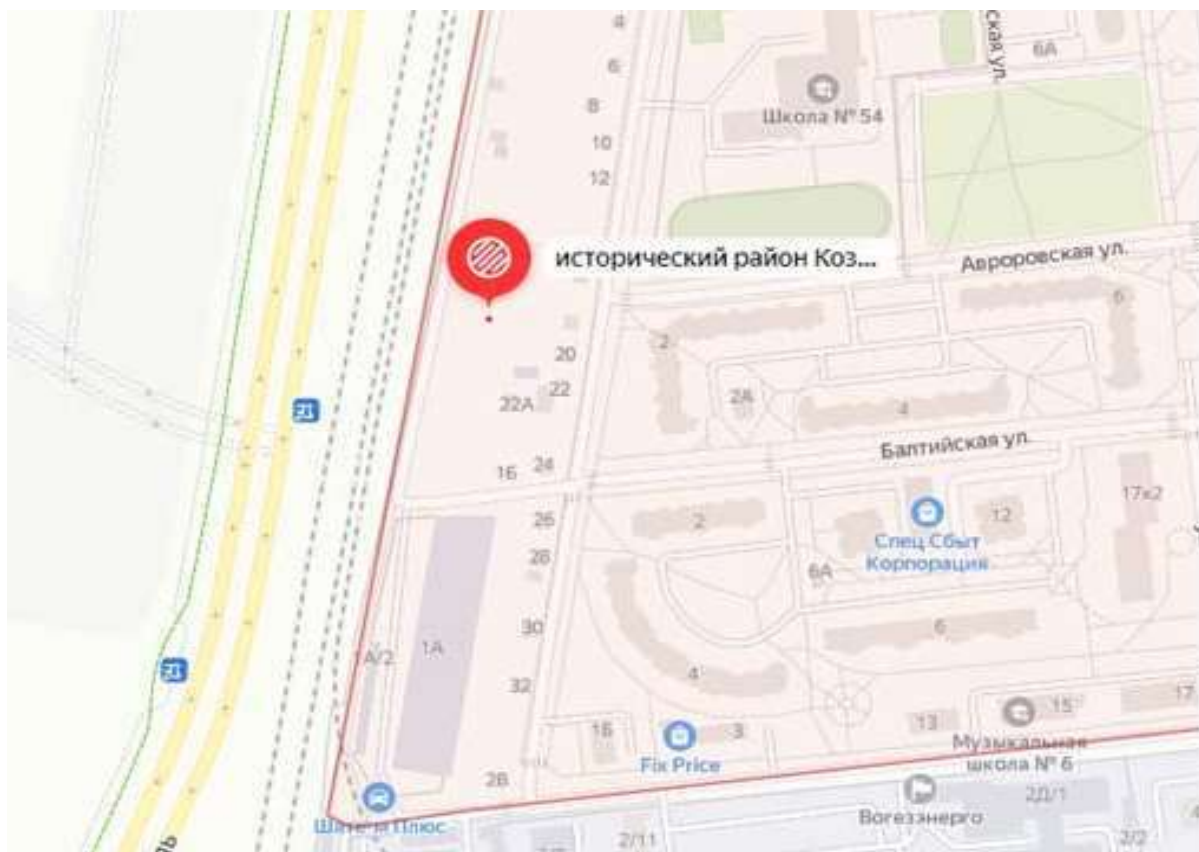


Градостроительный проект детального планирования «Внесение изменений в
детальный план реконструкции территории в границах ул. Денисовской -
ул. Маяковского - пер. Маяковского - ж/д».

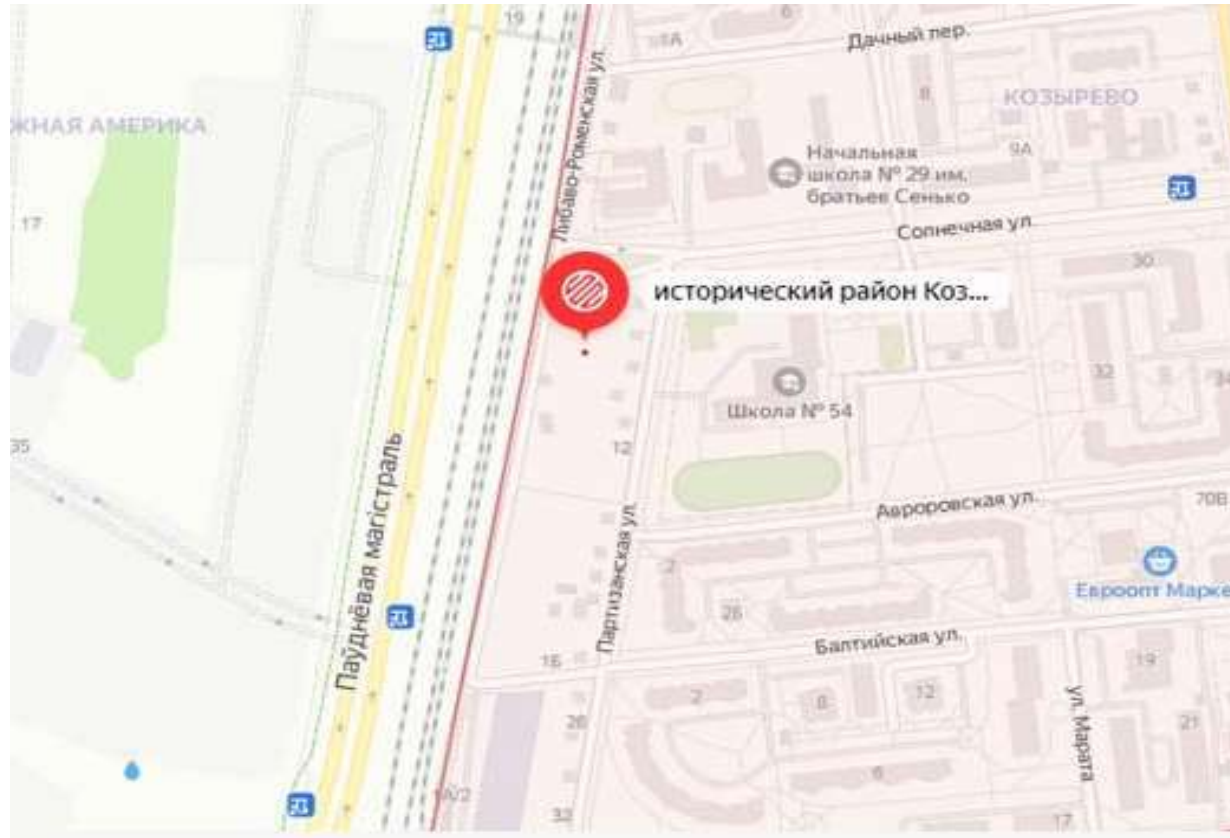
**Земельный участок для строительства многоэтажного гаража-стоянки с
административным блоком по**

ул. Партизанской (поз. 38 по экспликации детального плана)

Площадь (ориентировочно) - 1,1 га

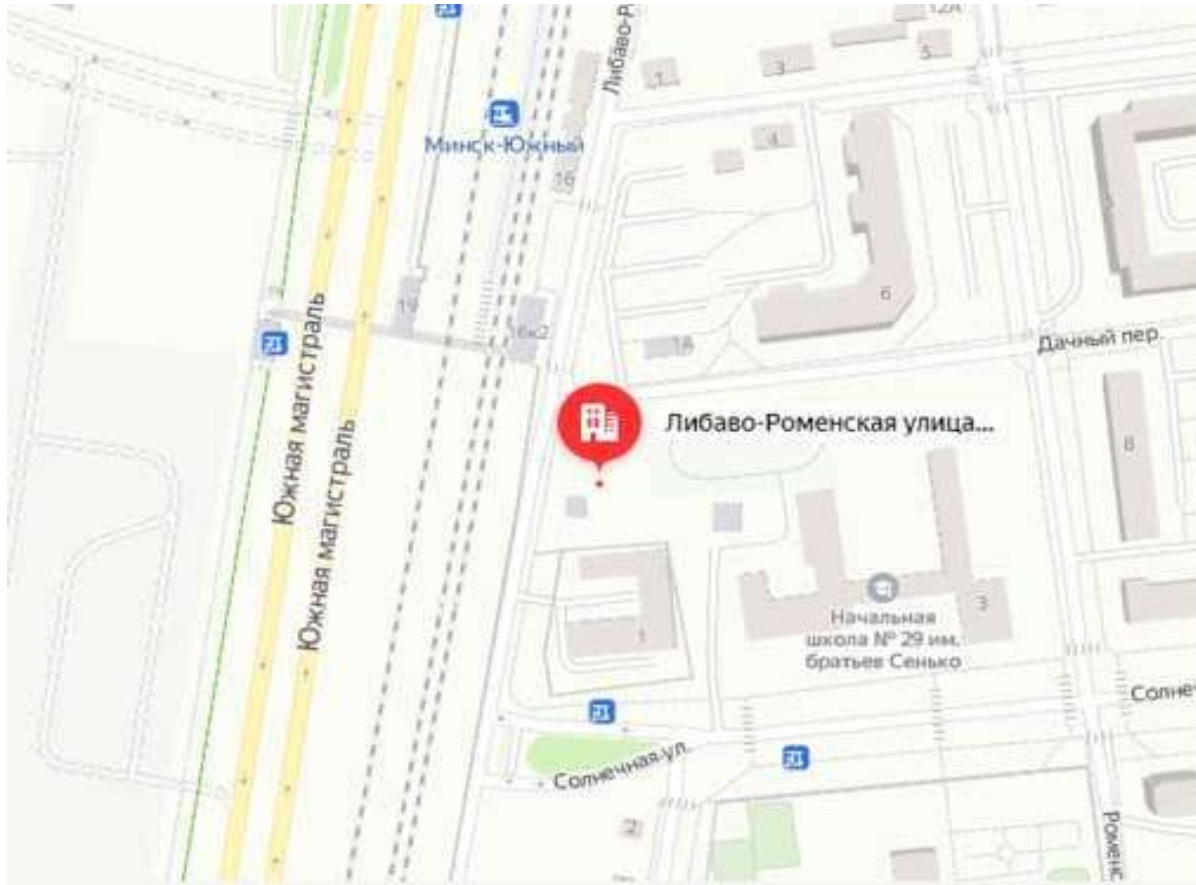


Градостроительный проект детального планирования «Внесение изменений в детальный план реконструкции территории в границах ул. Денисовской - ул. Маяковского - пер. Маяковского - ж/д». **Земельный участок для строительства многоэтажного гаража-стоянки с административным блоком на пересечении ул. Партизанской и ул. Солнечной (поз. 37 по экспликации детального плана). Площадь ориентировочно - 1,1 га**



Градостроительный проект детального планирования «Внесение изменений в
детальный план реконструкции территории в границах ул. Денисовской -
ул. Маяковского - пер. Маяковского - ж/д».

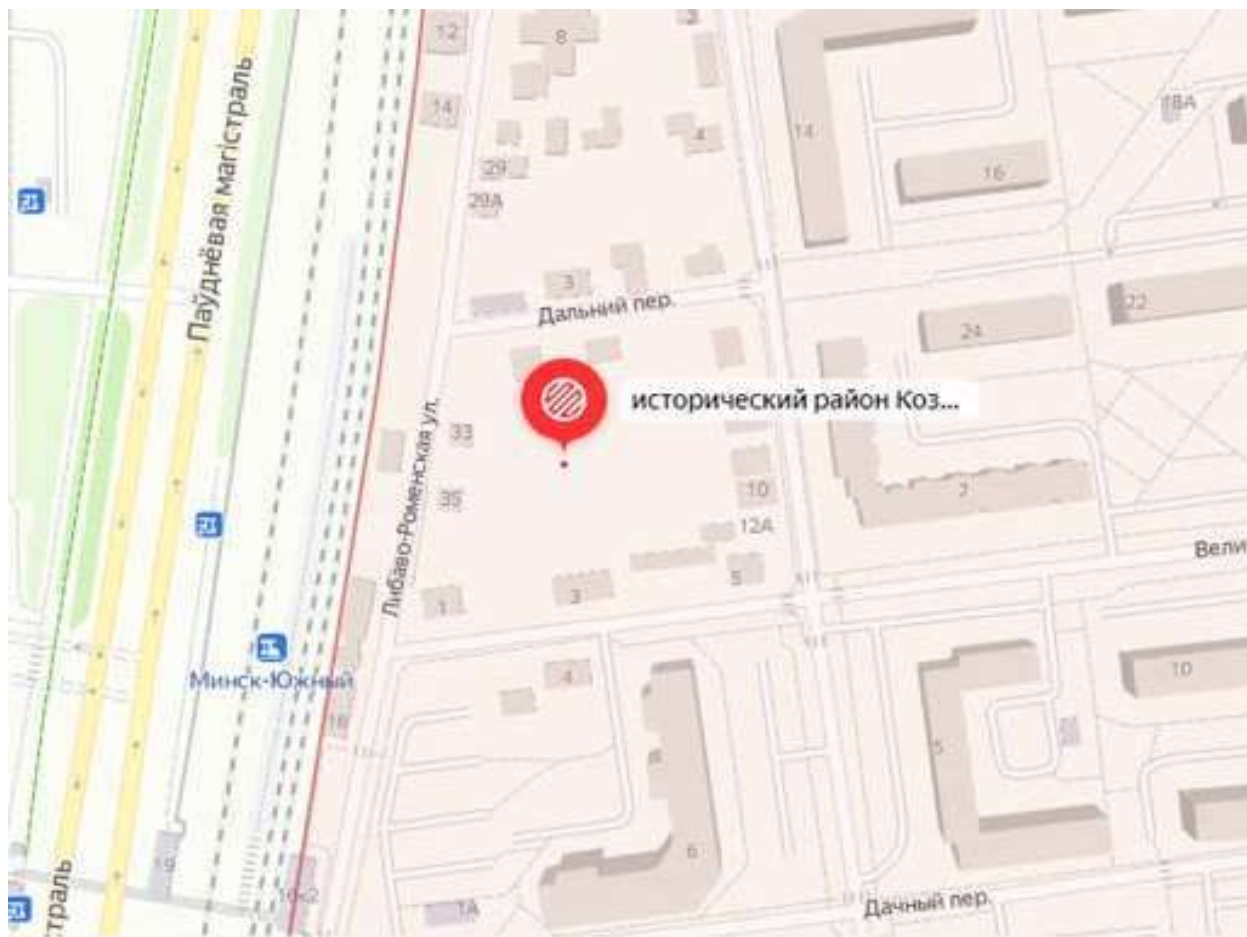
**Земельный участок для строительства административно-делового объекта на
пересечении ул. Партизанской и
ул. Солнечной (поз. 28 по экспликации детального плана).
Площадь (ориентировочно) - 0,2 га**



Градостроительный проект детального планирования «Внесение изменений в
детальный план реконструкции территории в границах ул. Денисовской -
ул. Маяковского - пер. Маяковского - ж/д».

**Земельный участок для строительства многофункционального комплекса с
многоэтажным гаражом-стоянкой (поз. 21 по экспликации детального плана).**

Площадь (ориентировочно) - 1,14 га



Градостроительный проект детального планирования «Внесение изменений в
детальный план реконструкции территории в границах ул. Денисовской -
ул. Маяковского - пер. Маяковского - ж/д».

**Земельный участок для строительства административного комплекса с
многоэтажным гаражом-стоянкой по**

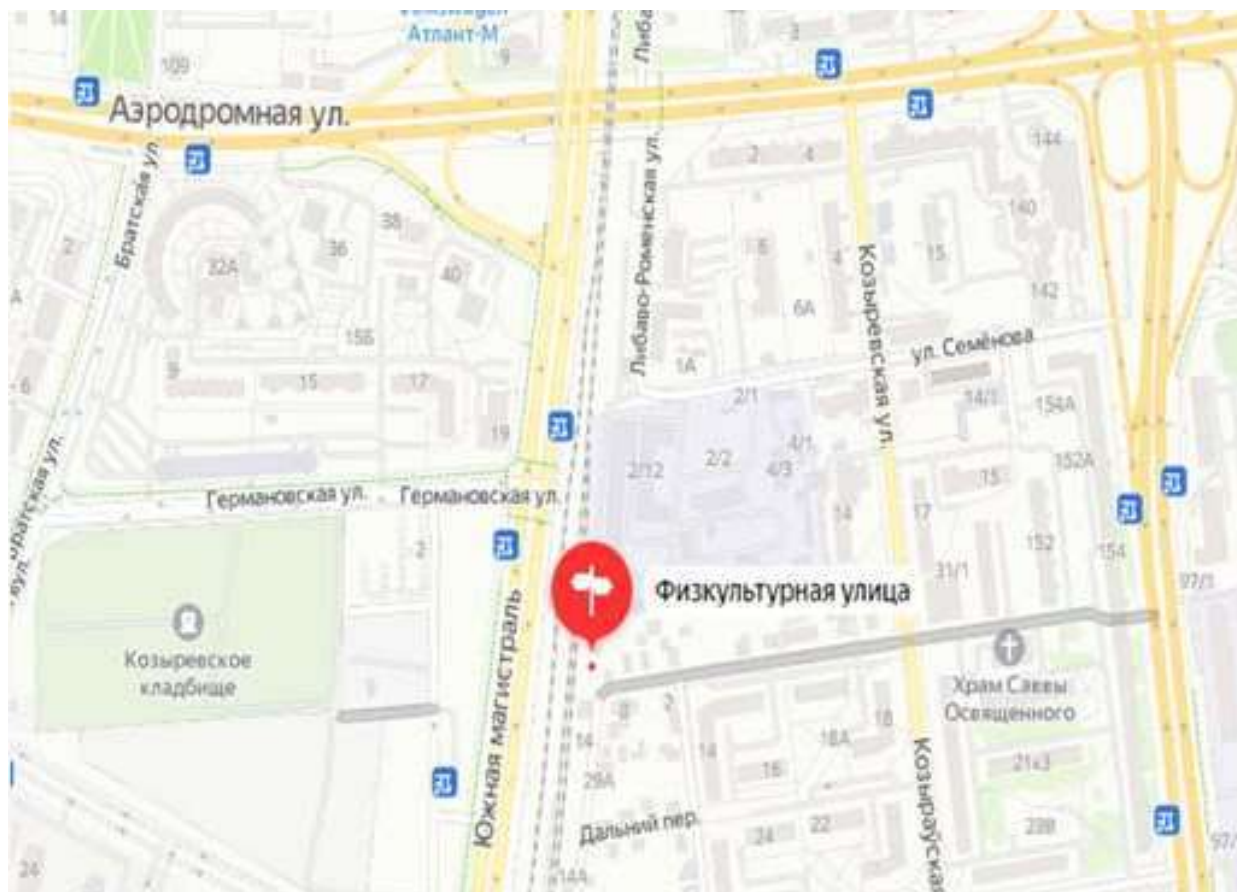
ул. Роменской (поз. 20 по экспликации детального плана).

Площадь (ориентировочно) - 1 га



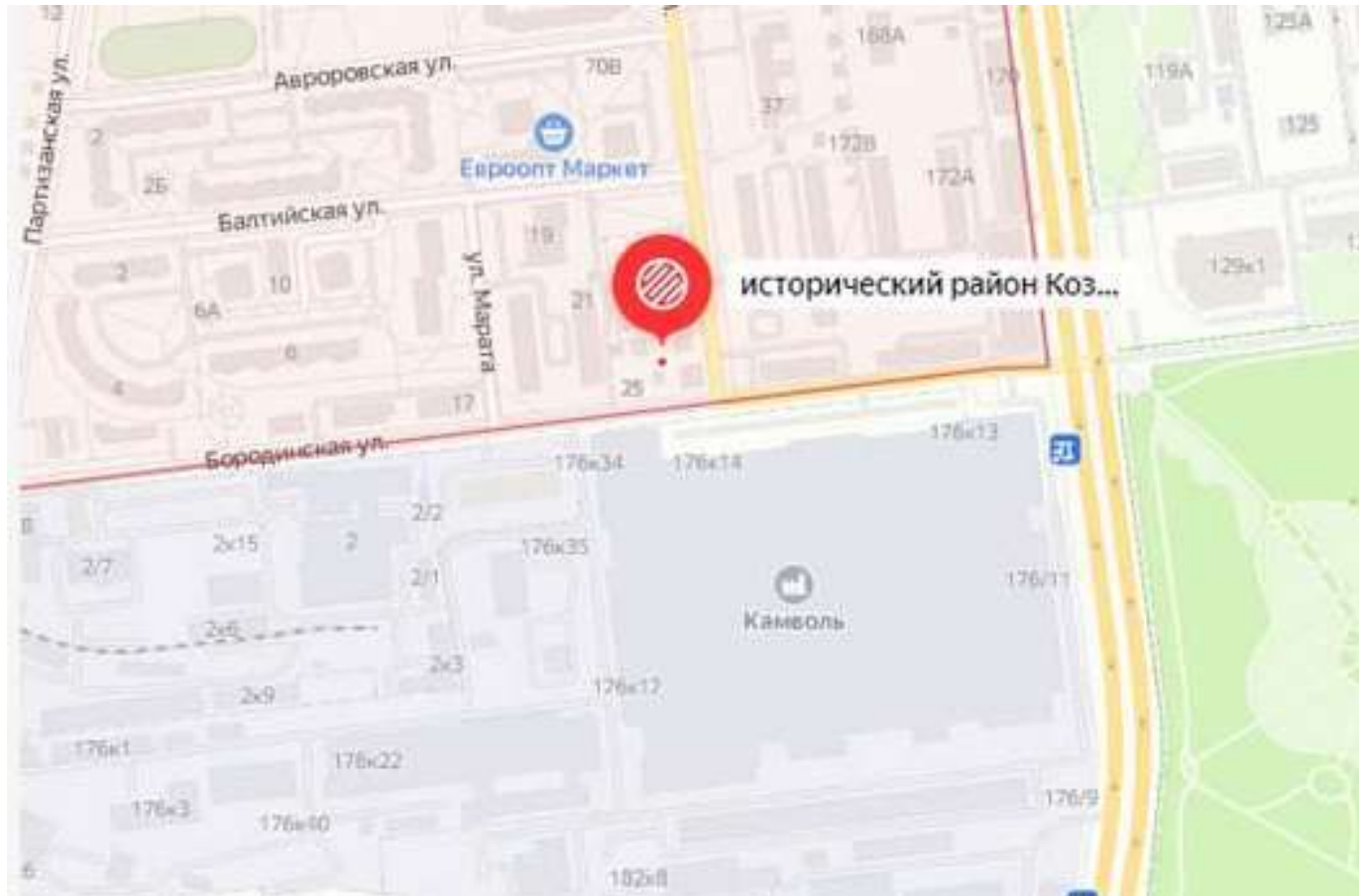
Градостроительный проект детального планирования «Внесение изменений в детальный план реконструкции территории в границах ул. Денисовской - ул. Маяковского - пер. Маяковского - ж/д».

Земельный участок для строительства административно-хозяйственного здания по ул. Физкультурной (поз. 10 по экспликации детального плана). Площадь (ориентировочно) - 0,5 га



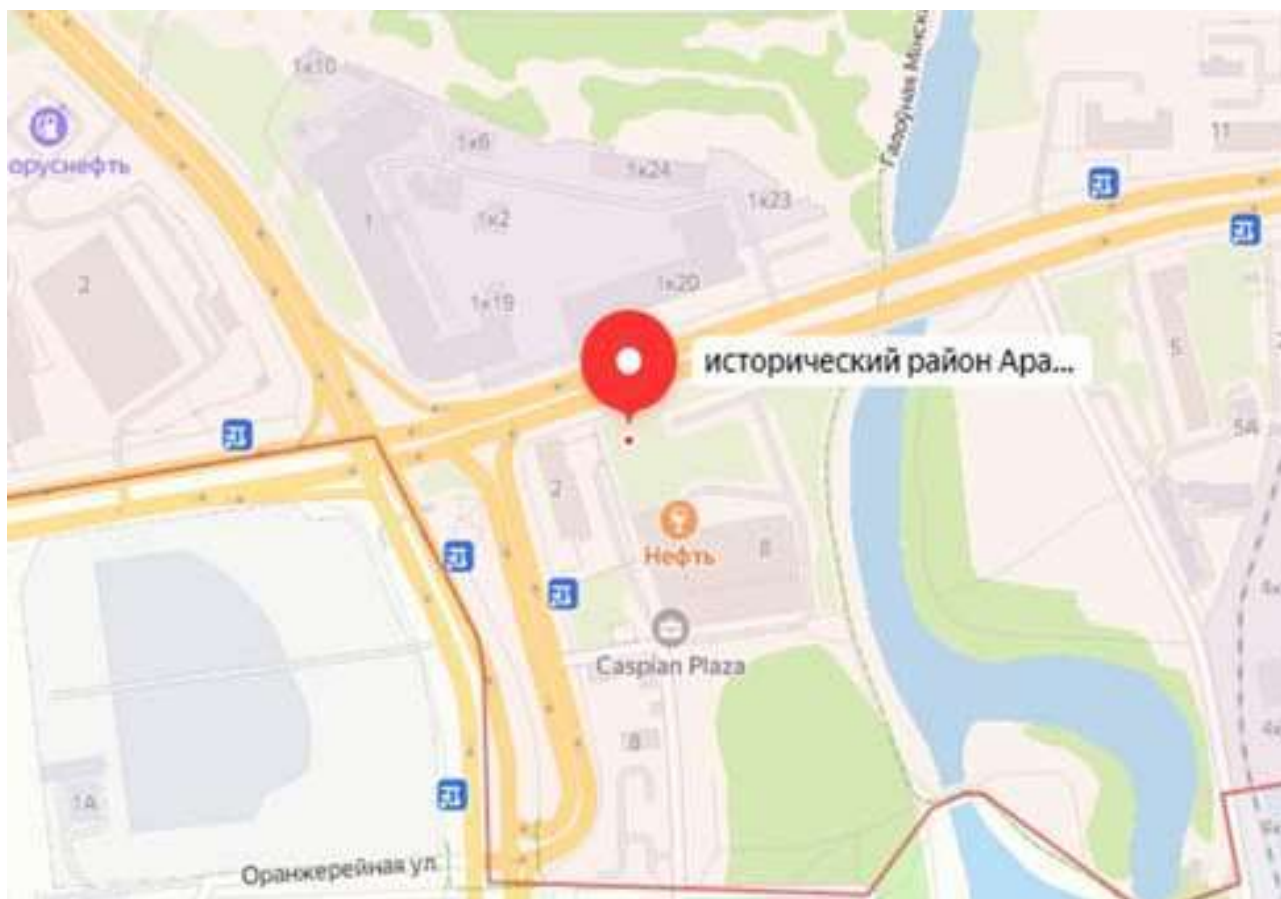
Градостроительный проект детального планирования «Внесение изменений в детальный план реконструкции территории в границах ул. Денисовской - ул. Маяковского - пер. Маяковского - ж/д».

Земельный участок для строительства торгово-административного объекта по ул. Бородинской (поз. 52 по экспликациям детального плана). Площадь (ориентировочно) - 0,22 га



Градостроительный проект детального планирования жилой территории (5Жсм-в) в границах ул.Маяковского - ул. Аранская -ул.Денисовская (внесение изменений).

Земельный участок для строительства объекта общественного питания (№22 по экспликации детального плана). Площадь (ориентировочно) - 0,2 га



Градостроительный проект детального планирования жилой территории (5Жсм-в) в границах ул.Маяковского - ул. Аранская - ул.Денисовская (внесение изменений).

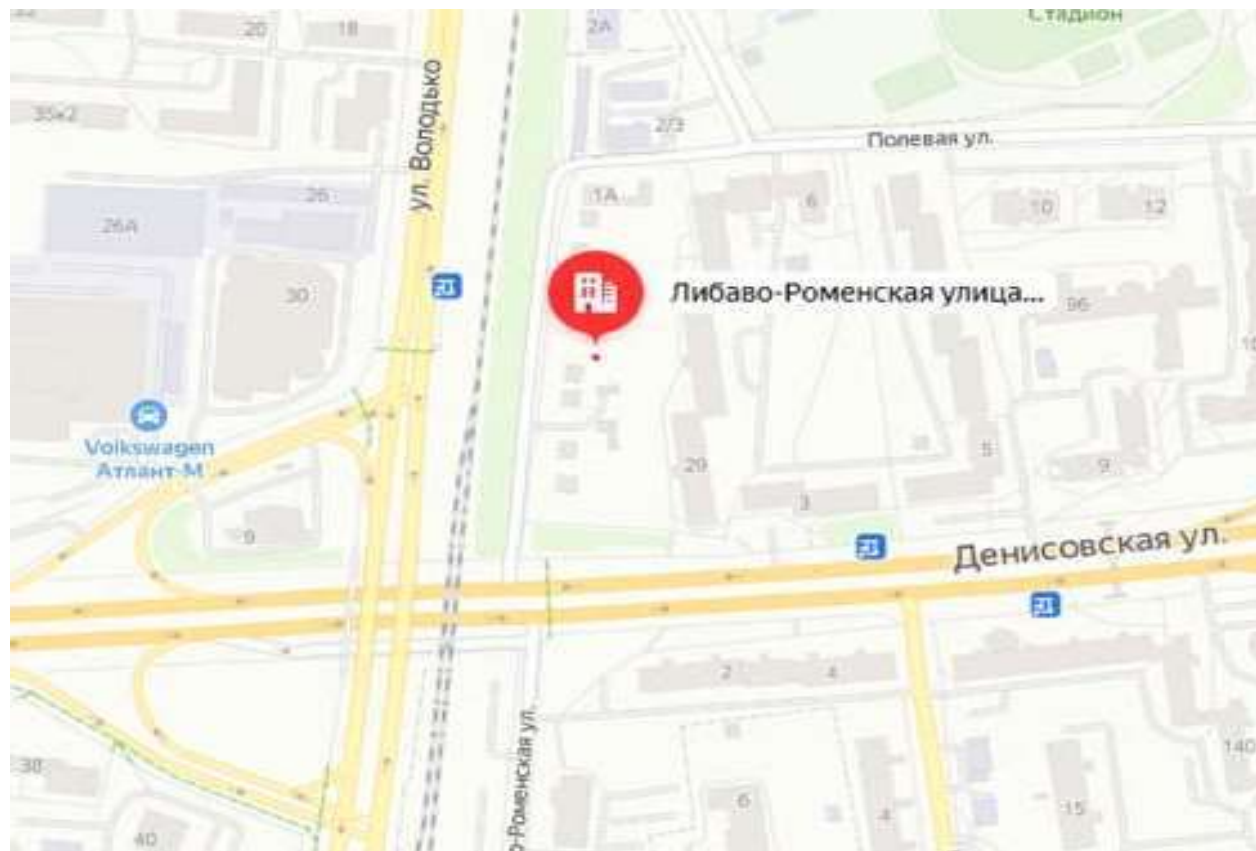
Земельный участок для строительства многоуровневого паркинга на 500 машино-мест по ул. Маяковского и встроенными торговыми помещениями площадью 875 кв.м. (поз. 26 по экспликации детального плана).

Площадь (ориентировочно) - 0,5 га



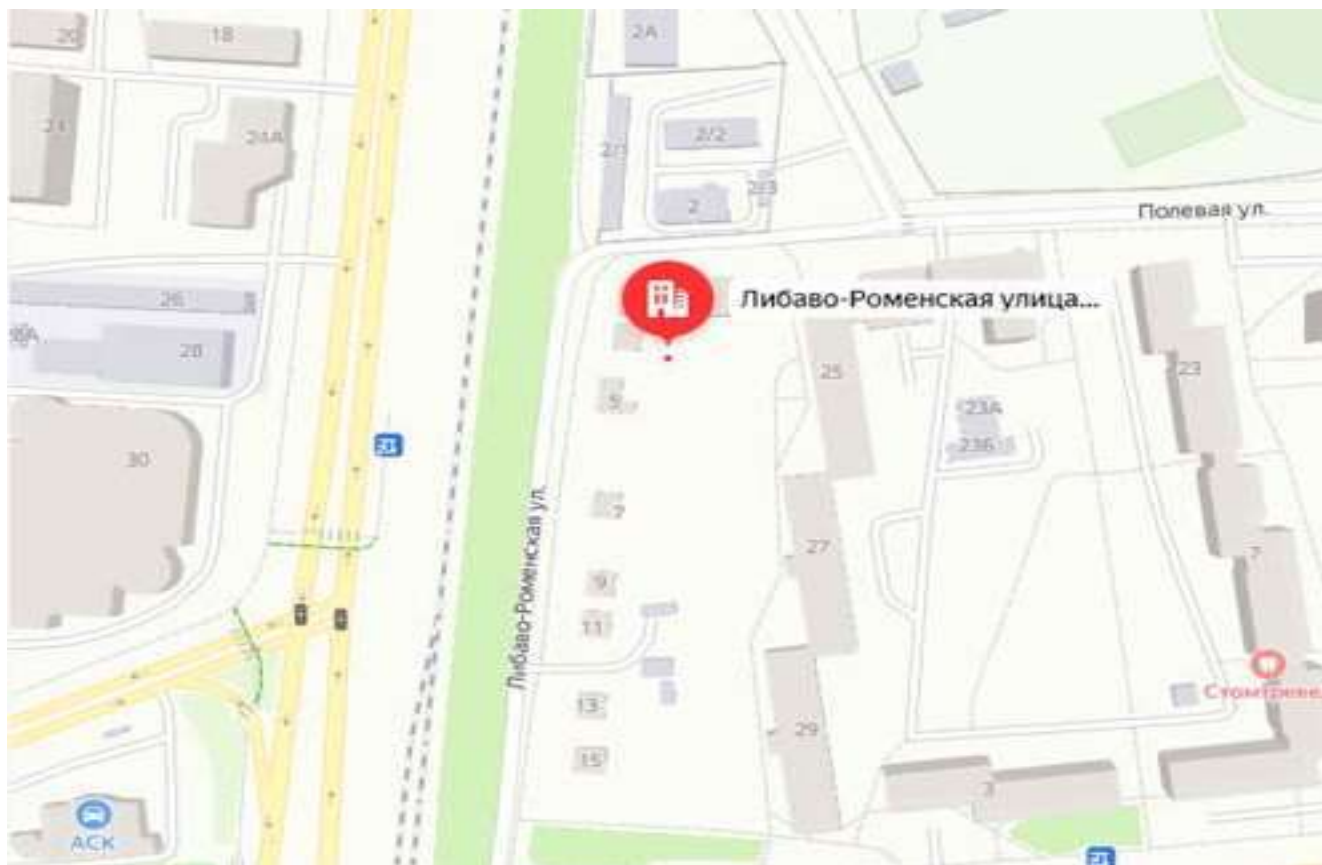
Градостроительный проект детального планирования территории в границах ул. Денисовская-ул. Маяковского-ул. Аранская-полоса отвода ж/д «Минск-Гомель» (внесение изменений).

Земельный участок для размещения административного здания с магазином, кафе и подземным паркингом по ул. Либаво-Роменской, площадь 0,61 га



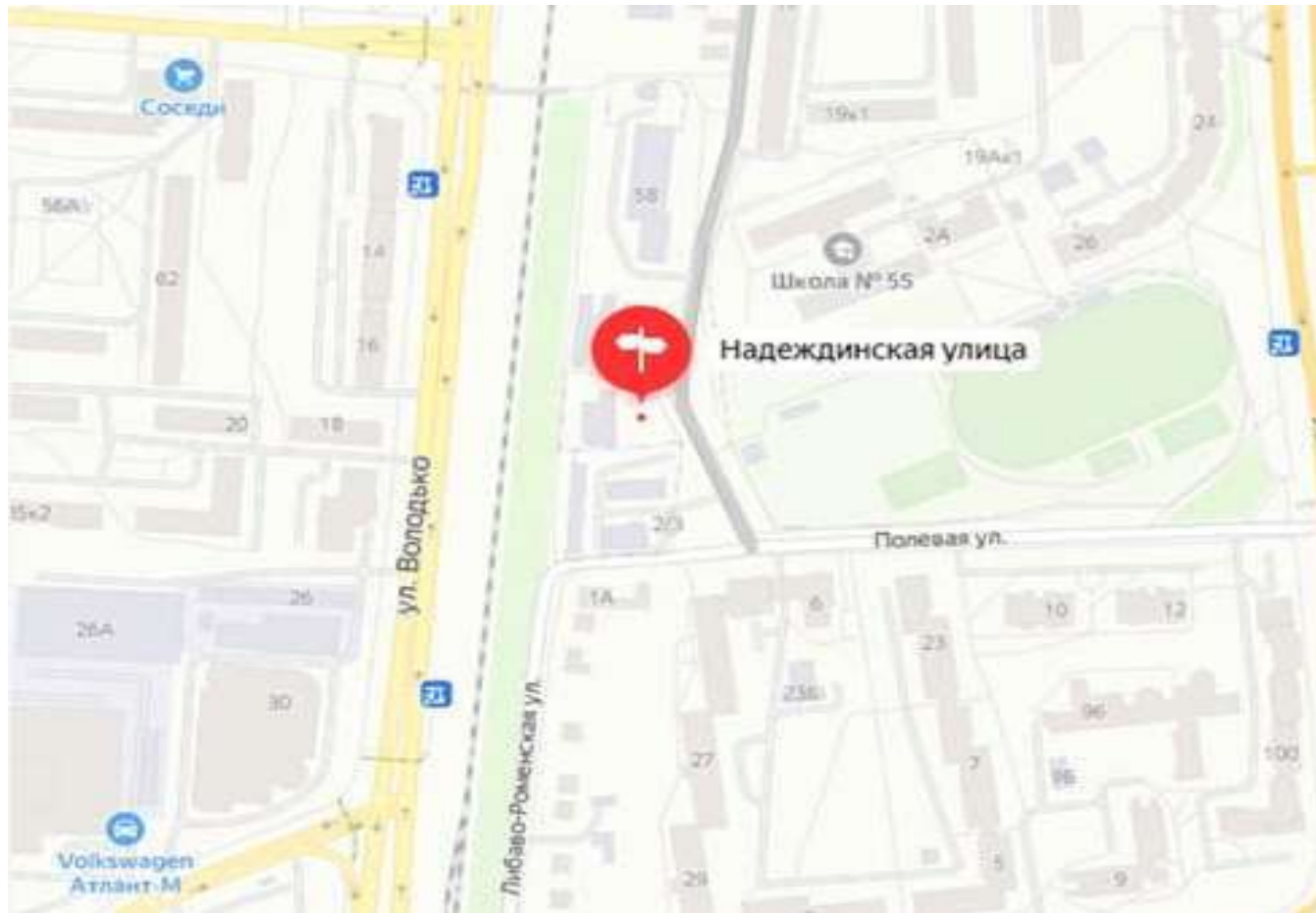
Градостроительный проект детального планирования территории в границах ул.Денисовская-ул.Маяковского-ул.Аранская-полоса отвода ж/д «Минск-Гомель» (внесение изменений).

**Земельный участок для размещения административного комплекса с подземным паркингом на пересечении ул. Либаво-Роменской и ул. Полевой в г. Минске.
Площадь 0, 43 га**



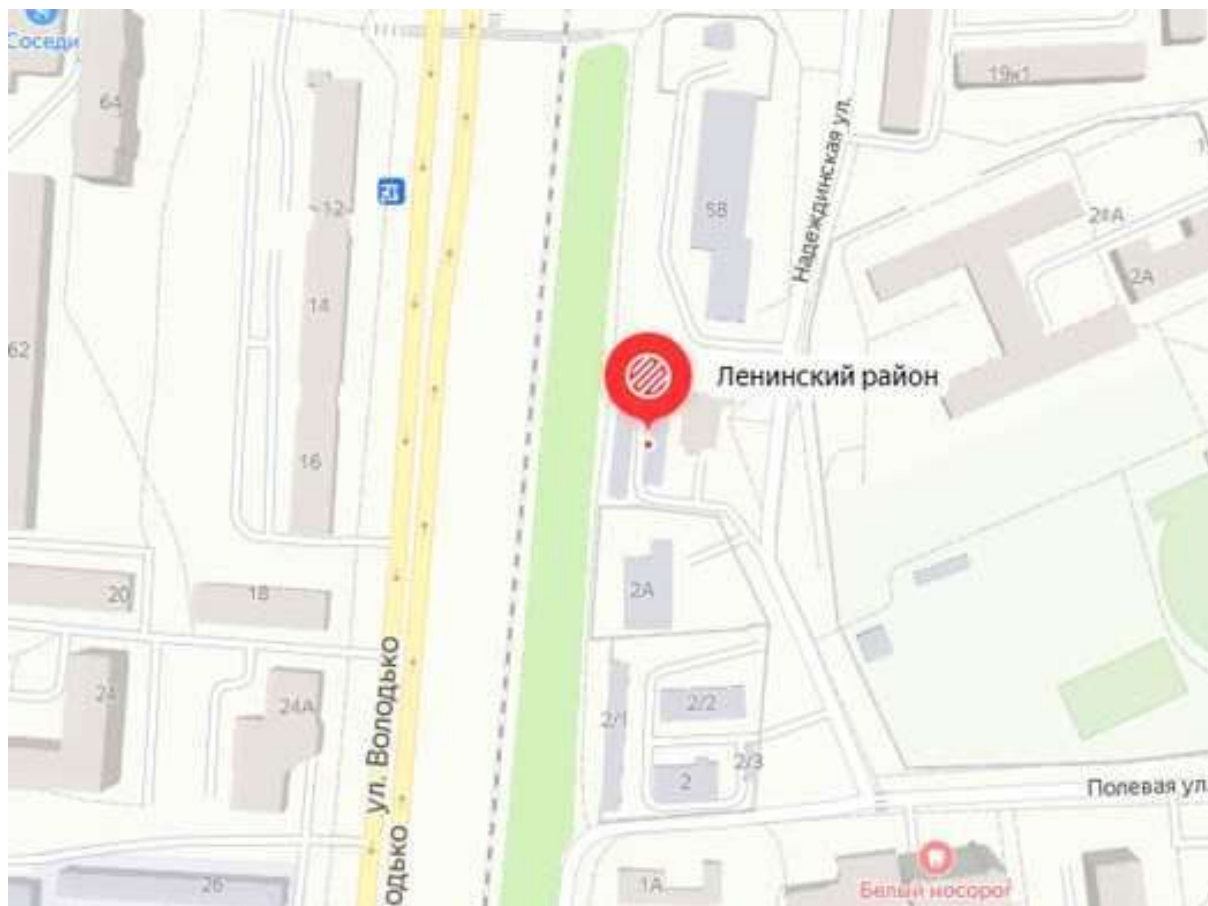
Градостроительный проект детального планирования территории в границах ул.Денисовская-ул.Маяковского-ул.Аранская-полоса отвода ж/д «Минск-Гомель» (внесение изменений).

Земельный участок для строительства объекта коммунально-обслуживающего назначения по ул. Надеждинской в г.Минске. Площадь 0,2 га



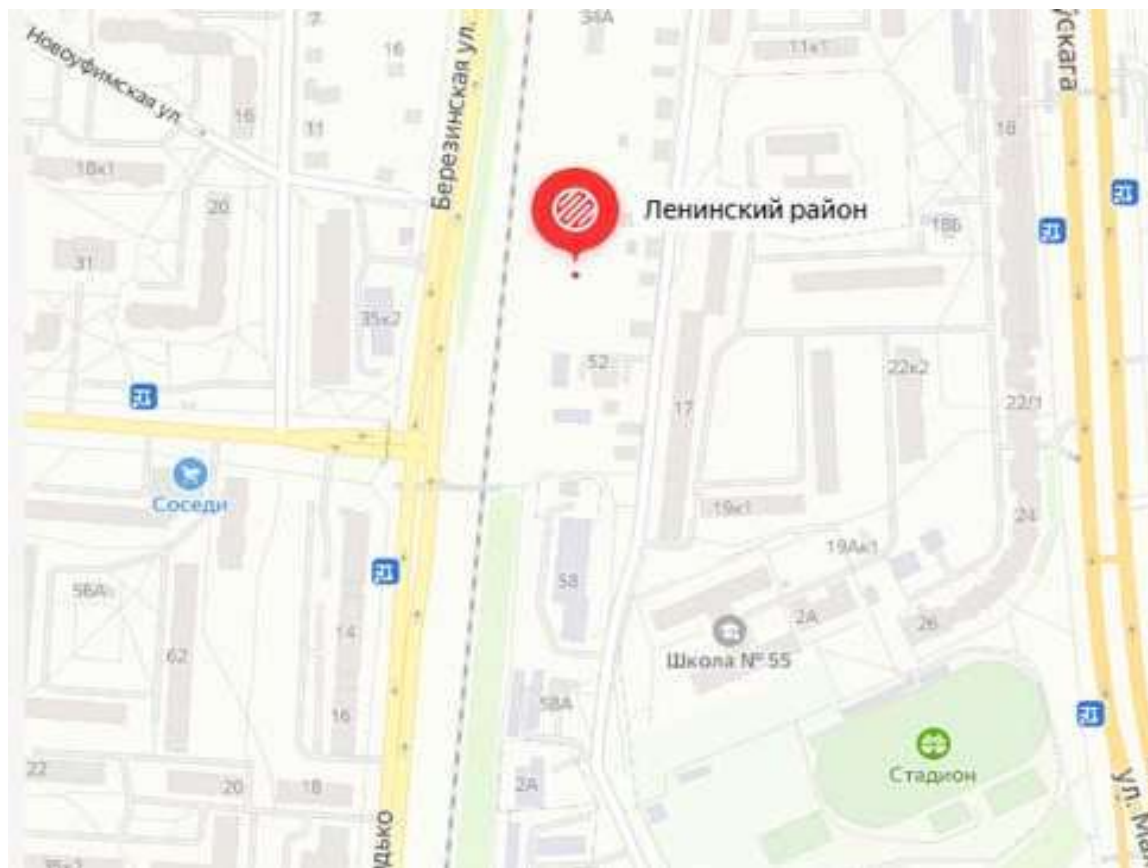
Градостроительный проект детального планирования территории в границах ул.Денисовская-ул.Маяковского-ул.Аранская-полоса отвода ж/д «Минск-Гомель» (внесение изменений).

Земельный участок для строительства объекта административно-хозяйственного назначения по ул. Надеждинской в г.Минске. Площадь 0,2 га



Градостроительный проект детального планирования территории в границах ул.Денисовская-ул.Маяковского-ул.Аранская-полоса отвода ж/д «Минск-Гомель» (внесение изменений).

Земельный участок для строительства административного комплекса с паркингом по ул. Надеждинской (участок № 3). Площадь 0, 65 га



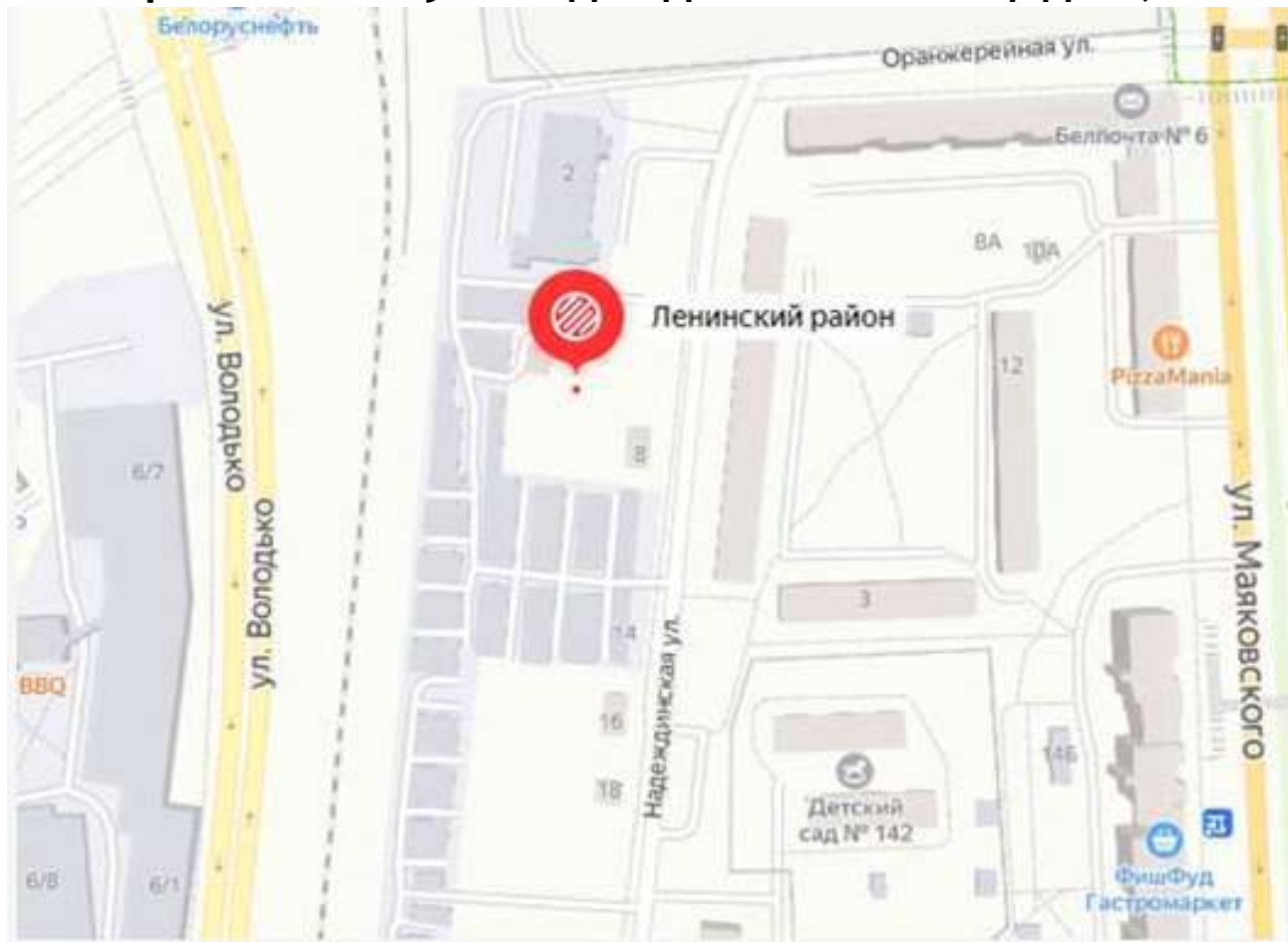
Градостроительный проект детального планирования территории в границах ул. Денисовская-ул. Маяковского-ул. Аранская-полоса отвода ж/д «Минск-Гомель» (внесение изменений).

Земельный участок для строительства административного комплекса с паркингом по ул. Надеждинской (участок № 2). Площадь 0,68 га



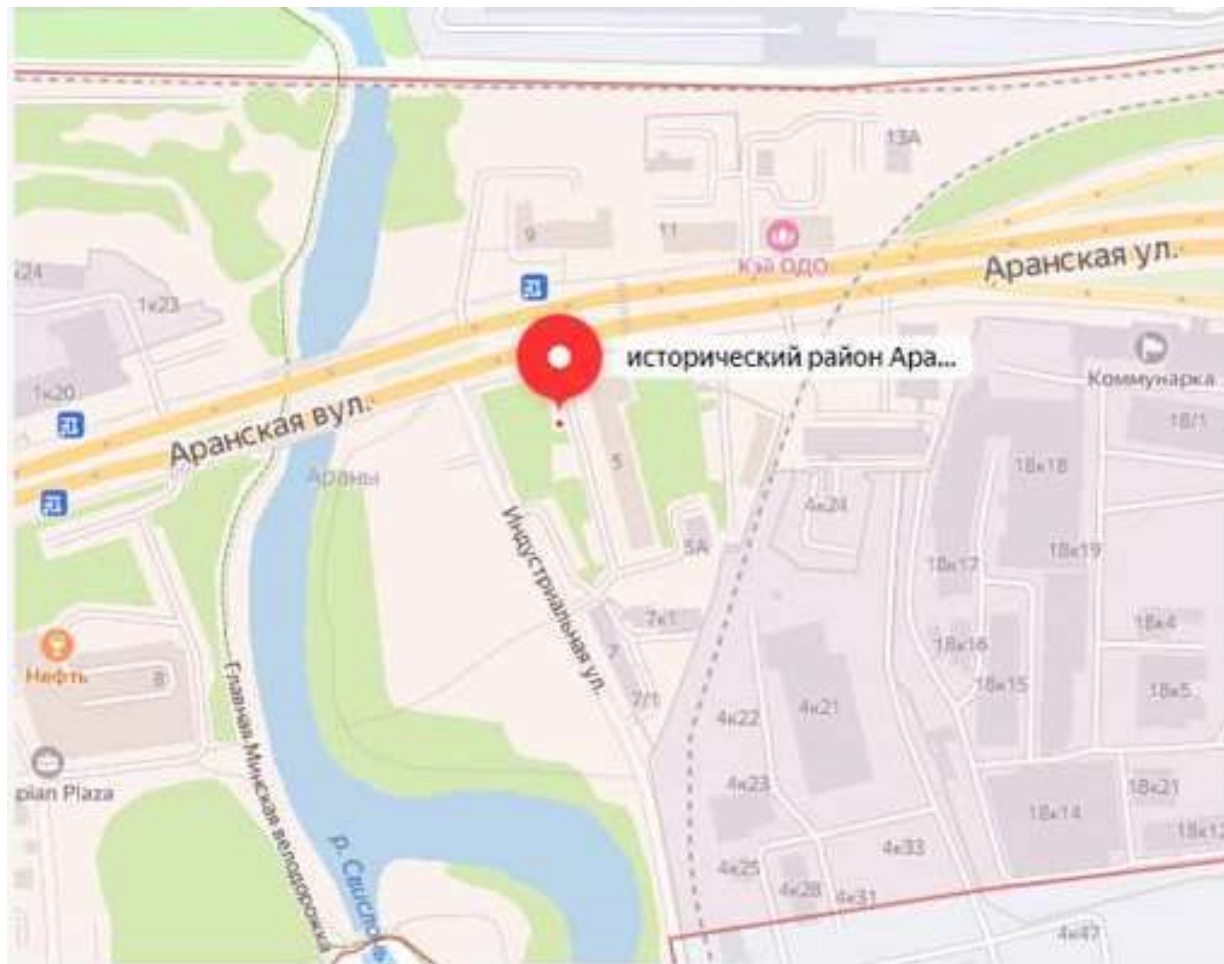
Градостроительный проект детального планирования территории в границах ул.Денисовская-ул.Маяковского-ул.Аранская-полоса отвода ж/д «Минск-Гомель» (внесение изменений).

Земельный участок для строительства административного комплекса с паркингом по ул. Надеждинской. Площадь 0,3 га



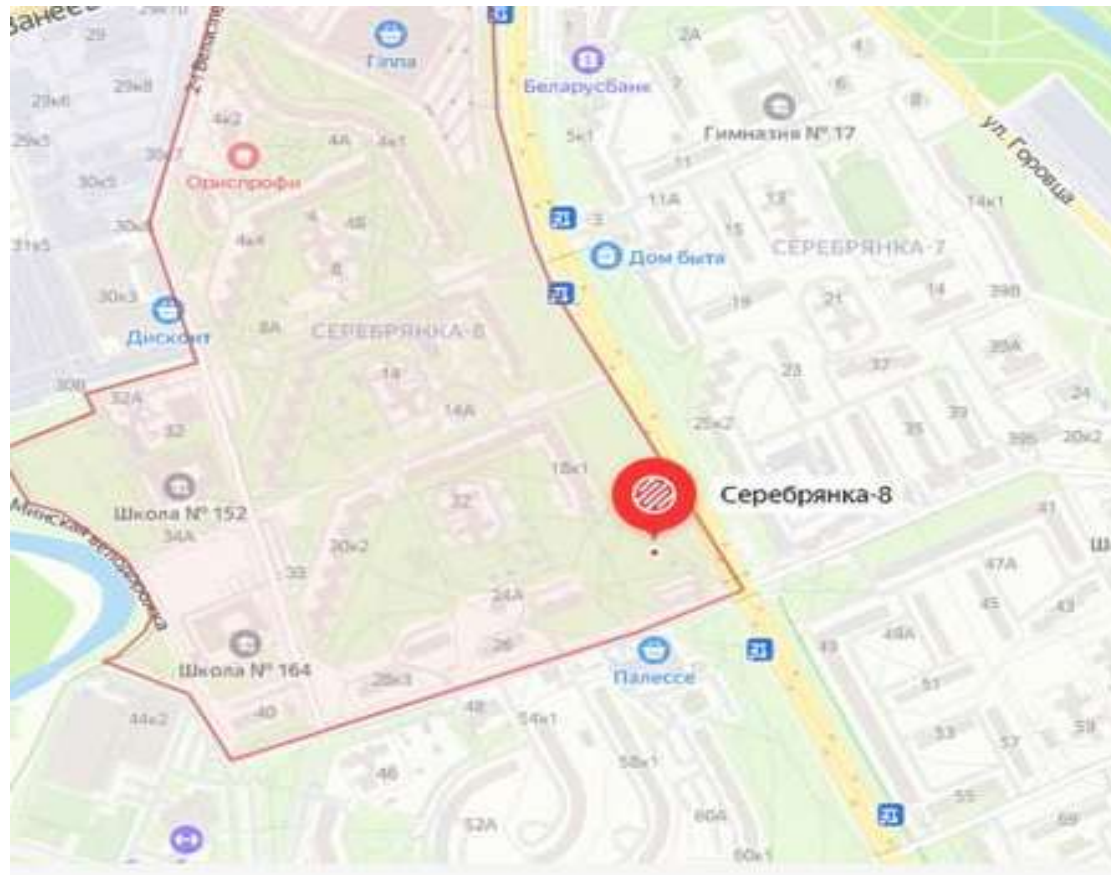
Градостроительный проект детального планирования производственной зоны (13ПЗ) в границах просп. Партизанский-2-ое транспортное кольцо-27ЛР2-Первое кольцо.

Земельный участок для размещения культурно-просветительского объекта по ул. Аранской. Площадь 1,05 га



Градостроительный проект детального планирования территории в границах ул. Ванеева - пр. Рокоссовского - ул. Плеханова - ул. Якубова - граница ландшафтно-рекреационной зоны 158ЛР.

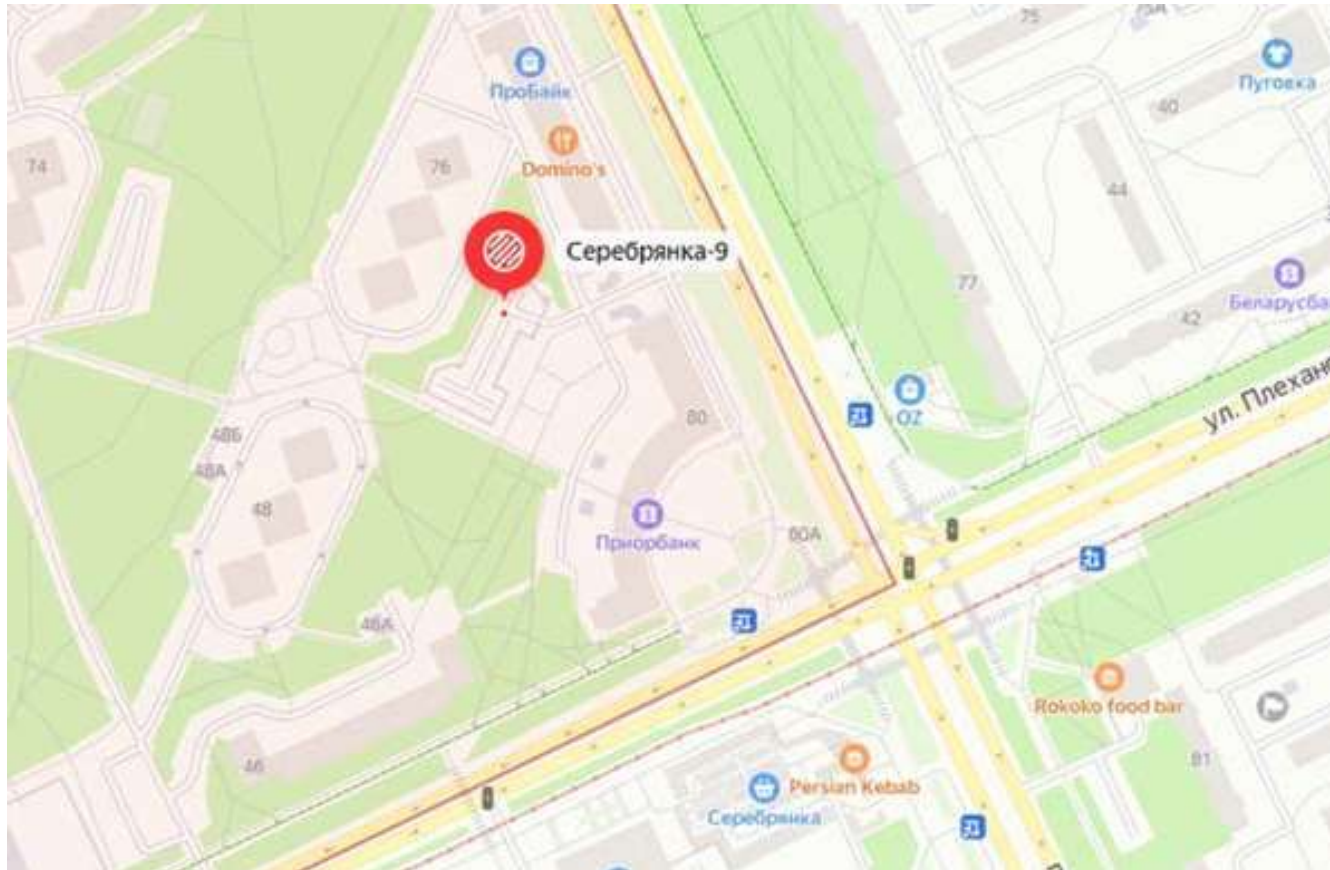
Земельный участок для размещения объекта общественного питания быстрого обслуживания с линией автораздачи по пр. Рокоссовского - 2-ому Велосипедному переулку в г. Минске. Площадь 0, 42 га



Градостроительный проект детального планирования территории в границах ул. Ванеева - пр. Рокоссовского - ул. Плеханова - ул. Якубова - граница ландшафтно-рекреационной зоны 158ЛР.

Земельный участок для размещения объекта спортивного назначения с подземной автостоянкой на пересечении ул. Плеханова и пр. Рокоссовского.

Площадь (ориентировочно) - 0,3 га



Градостроительный проект детального планирования территории в границах ул. Ванеева - пр. Рокоссовского - ул. Плеханова - ул. Якубова - граница ландшафтно-рекреационной зоны 158ЛР.

Земельный участок для размещения объекта спортивного назначения с подземной автостоянкой на пересечении ул. Плеханова и пр. Рокоссовского.

Площадь (ориентировочно) - 0,3 га

